

**PROIECT DE HOTARARE**  
**Privind completarea inventarului bunurilor imobile care alcătuiesc domeniul privat al**  
**comunei Plesoiu, jud. Olt**

Având în vedere:

- Prevederile HCL nr. 72/20.12.2023 prin care s-a aprobat însușirea inventarului bunurilor care aparțin domeniului privat
  - Procesul-verbal nr. 117/09.01.2024 cu privire la completarea inventarului bunurilor ce aparțin domeniului privat al comunei Plesoiu, întocmit de Comisia specială pentru întocmirea și actualizarea inventarului bunurilor care alcătuiesc domeniul public și privat al com. Plesoiu;
  - planul de amplasament pentru terenul situat în Plesoiu, în suprafața de 529 mp, cu următoarele vecinătăți: N - Nr. Cad. 50572, V – Nr. Cad. 51334 și nr. Cad. 55194, S – Nr. Cad 51895, E- cale acces
  - în conformitate cu prevederile art. 354, art. 357, alin.(1) și alin. (4) și art. 358 din OUG nr. 57/2019 privind codul administrativ, cu modificările și completările ulterioare
  - Referatul de specialitate întocmit de compartimentul de resort
  - Referatul de aprobare întocmit de primarul comunei

În temeiul art. 136 alin.1 și 2 OUG nr.57/2019 privind Codul Administrativ;

**Primarul comunei PLESOIU, județul Olt:**

**PROPUNE:**

**Art.1.** Se aprobă completarea inventarului bunurilor imobile care alcătuiesc domeniul privat al comunei Plesoiu aprobat prin HCL nr. 72/20.12.2023 cu poziția nr.crt. 26, cuprinzând bunul imobil prevăzut în anexa 1 care face parte integrantă din prezenta hotărâre.

**Art.2.** Prezenta hotărâre poate fi contestată în termenul și în condițiile prevăzute de Legea contenciosului administrativ nr.554/2004, cu modificările și completările ulterioare.


**Art.3.** Prezenta hotărâre se comunică Instituției Prefectului Județului Olt, Primarului comunei Plesoiu, Compartimentelor Agricol și Urbanism din cadrul aparatului de specialitate al primarului comunei Plesoiu și se aduce la cunoștință publică prin afișare la sediul Primăriei Plesoiu


---

Avizat  
pt.legalitate,


PRIMAR  
Mandescu Valeriu

Secretar General  
Anghelescu Daniel Mihai





ROMANIA  
JUDETUL OLT  
COMUNA PLESOIU PRIMARIA  
STR. MIHAI EMINESCU NR.79 Tel.0249474024/Fax 0249474121



Anexa 1 la Hotararea nr. .... / .....

COMPLETAREA INVENTARULUI  
BUNURILOR CARE APARTIN DOMENIULUI PRIVAT AL COMUNEI PLESOIU

Nr. Crt.	Codul de clasificare	Denumirea bunului	Elemente de identificare	Anul dobândirii sau, după caz, al dării în folosință	Valoarea de inventar	Situatia juridica Actuala, acte doveditoare
26.	-	Teren intavilan in suprafata de 529 mp	Teren intravilan cu urmatoarele vecinatati: - N – nr. cad. 50572, - V – Nr. Cad. 51334 – si nr. Cad. 55194 – - S – Nr. Cad 51895- - E- cale acces	2024	19.573,00	Hotararea Consiliului Local nr.... din .....

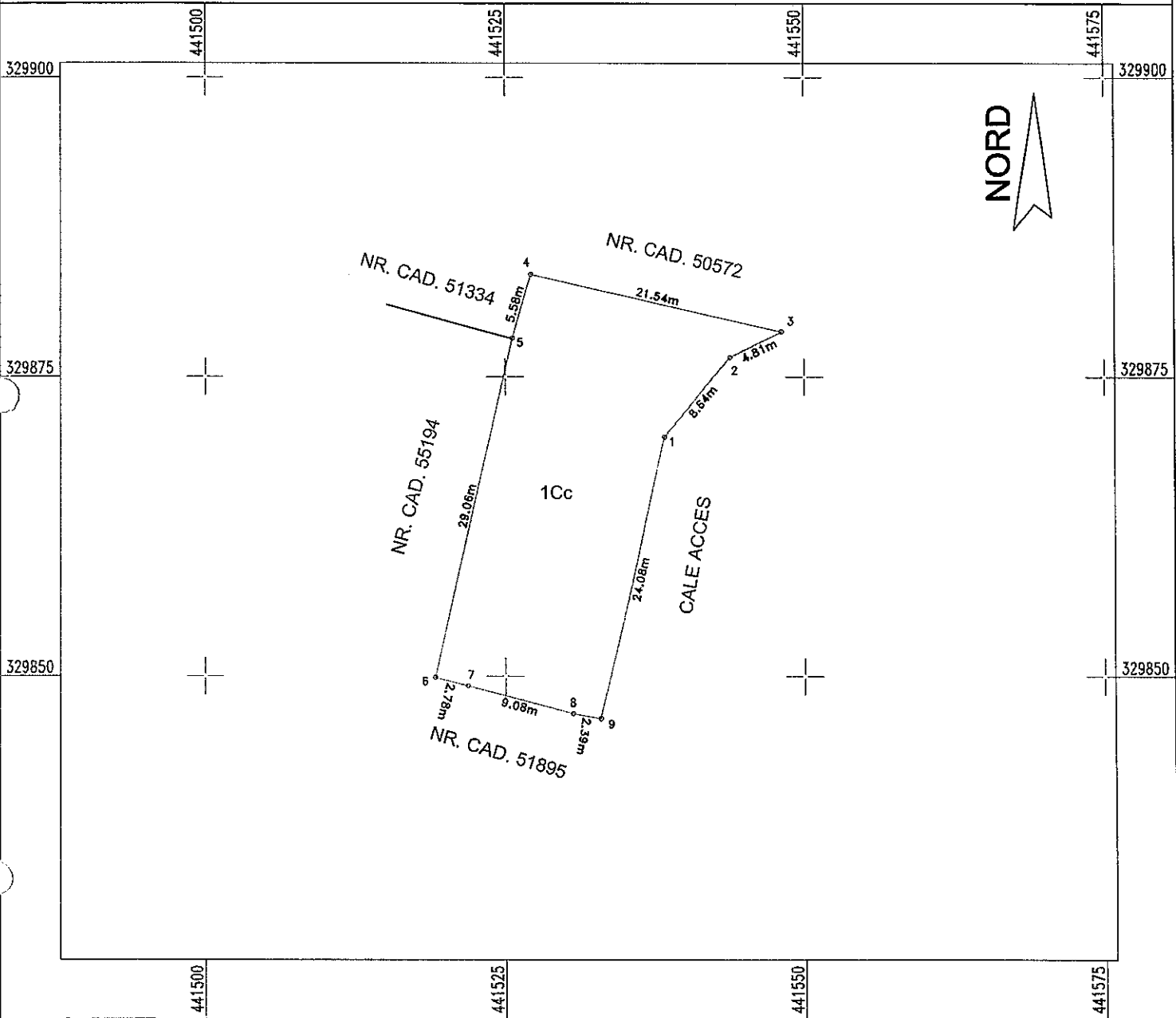
PRESEDINTE SEDINTA  
Trica Adela

SECRETAR GENERAL  
Anghelescu Daniel Mihai

# PLAN DE AMPLASAMENT SI DELIMITARE A IMOBILULUI

Scara 1: 500

Nr. cadastral	Suprafata masurata a imobilului (mp)	Adresa imobilului
	S=529mp	comuna Plesoiu, sat Plesoiu, T89/6 P1/1 - intravilan - judetul Olt.
Nr. Cartea Funciara		Unitatea Administrativ Teritoriala (UAT)
		PLESOIU



A. Date referitoare la teren			
Nr. parcelă	Categorie de folosință	Suprafața (mp)	Mențiuni
I	Cc	529	Teren împrejmuit pe latura de Sud, in rest terenul este neimprejmuit.
Total		529	
B. Date referitoare la construcții			
Cod	Destinația	Suprafața construită la sol (mp)	Mențiuni
Total			
Suprafața totală măsurată a imobilului = 529 mp Suprafața din act a imobilului = 529 mp			
Executant SC WORLD CAD-MAP SURVEYING SRL CERTIFICAT DE AUTORIZARE SERIA RO-B-J NR. 2103 - CLASA III DAVIDUICA DUMITRU-MADALIN CERTIFICAT DE AUTORIZARE SERIA RO-OT-F NR. 0145 - CATEGORIA B Semnat digital de DAVIDUICA DUMITRU-MADALIN 2023-10-24 09:20+03:00		Inspector	
Confirm executarea măsurătorilor la teren, corectitudinea întocmirii documentației cadastrale și corespondența acestora cu realitatea din teren		Confirm introducerea imobilului în baza de date integrată și atribuirea numărului cadastral  Semnătura și parafa	

ROMANIA  
JUDEȚUL OLT  
COMUNA PLESOIU  
Nr. 847/05.02.2024


**REFERAT DE APROBARE  
la PROIECTULUI DE HOTARARE**

**Privind completarea inventarului bunurilor imobile care alcatuiesc domeniul privat al  
comunei Plesoiu, jud. Olt**

Prin acest proiect de hotarare se urmărește completarea inventarului bunurilor care alcatuiesc domeniul privat al comunei Plesoiu cu 1 pozitie, teren cc in suprafata de 529 mp, cu urmatoarele vecinati: N - Nr. Cad. 50572, V – Nr. Cad. 51334 si nr. Cad. 55194, S – Nr. Cad 51895, E- cale acces, identificat de comisia specială pentru întocmirea și actualizarea inventarului bunurilor care alcătuiesc domeniul public și privat al com. Plesoiu și care nu face obiectul unor cereri de recontituire a dreptului de proprietate, nu este grevat de sarcini, nu formează obiectul unor litigii și care nu se regăsește în inventarul domeniului public sau privat al comunei Plesoiu.

Având în vedere prevederile în conformitate cu prevederile 354, art. 357, alin.(1) și alin. (4) și art. 358 din OUG nr. 57/2019 privind codul administrativ, cu modificările și completările ulterioare și ținând cont de cele expuse mai sus ***aprob si supun spre dezbatare si analiza proiectul de hotarare susmenționat, plenului Consiliului Local Plesoiu.***

PRIMAR



**REFERAT DE SPECIALITATE  
la PROIECTUL DE HOTARARE  
Privind completarea inventarului bunurilor imobile care alcătuiesc domeniul privat  
al comunei Plesoiu, jud. Olt**

Având în vedere:

- HCL Plesoiu nr. 70/20.12.2023 cu privire la aprobarea inventarului bunurilor imobile ce alcătuiesc domeniul privat al comunei Plesoiu,
- Procesul-verbal nr. 117/09.01.2024 cu privire la completarea inventarului bunurilor ce aparțin domeniului privat al comunei Plesoiu, comunicat de Comisia specială pentru întocmirea și actualizarea inventarului bunurilor care alcătuiesc domeniul public și privat al com. Plesoiu;
- planul de amplasament pentru terenul situat în Plesoiu, în suprafața de 529 mp, cu următoarele vecinătăți: N - Nr. Cad. 50572, V – Nr. Cad. 51334 și nr. Cad. 55194, S – Nr. Cad 51895, E- cale acces

În conformitate cu prevederile art. 354, art. 357, alin.(1) și alin. (4) și art. 358 din OUG nr. 57/2019 privind codul administrativ, cu modificările și completările ulterioare, ținând cont de faptul că bunurile imobile identificate în procesul verbal cu nr. 117/09.01.2024 nu fac obiectul unor litigii sau cereri de reconstituire a dreptului de proprietate, nu au fost însușite în inventarele bunurilor imobile care alcătuiesc domeniul privat sau public al comunei Plesoiu, consider proiectul de hotărâre mai sus menționat oportun și necesar, prin urmare îl propun Consiliului Local al comunei Plesoiu spre analiză și aprobare în vederea completării inventarului bunurilor care alcătuiesc domeniul public al comunei Plesoiu, jud. Olt cu imobilul mai sus descris.

Sceretar general

Anghelescu Daniel

