

**PROIECT DE HOTARARE**  
**Privind completarea inventarului bunurilor imobile care alcătuiesc domeniul privat al comunei Plesoiu, jud. Olt**

Având în vedere:

- HCL Plesoiu nr. 44/2022 cu privire la aprobarea inventarului bunurilor imobile ce alcătuiesc domeniul privat al comunei Plesoiu,
- Procesul-verbal nr. 6614/22.09.2023 cu privire la completarea inventarului bunurilor ce aparțin domeniului privat al comunei Plesoiu, întocmit de Comisia specială pentru întocmirea și actualizarea inventarului bunurilor care alcătuiesc domeniul public și privat al com. Plesoiu și Erata cu nr.6815/29.09.2023
- planul de amplasament pentru terenul situat în Plesoiu, în suprafața de 529 mp, cu următoarele vecinătăți: N - Nr. Cad. 50572,V – Nr. Cad. 51334 și nr. Cad. 55194, S – Nr. Cad 51895, E- cale acces
- în conformitate cu prevederile art. 354, art. 357, alin.(1) și alin. (4) și art. 358 din OUG nr. 57/2019 privind codul administrativ, cu modificările și completările ulterioare
- Referatul de specialitate întocmit de compartimentul de resort
- Referatul de aprobare întocmit de primarul comunei

În temeiul art. 136 alin.1 și 2 OUG nr.57/2019 privind Codul Administrativ;

**Primarul comunei PLESOIU, județul Olt:**

**PROPUNE:**

**Art.1.** Se aprobă completarea inventarului bunurilor imobile care alcătuiesc domeniul privat al comunei Plesoiu aprobat prin HCL nr. 44/2022 cu 1 pozitie, respectiv pozitia 26, teren intravilan în suprafața de 529 mp, cu următoarele vecinătăți: N - Nr. Cad. 50572,V – Nr. Cad. 51334 și nr. Cad. 55194, S – Nr. Cad 51895, E- cale acces, conform anexa care face parte integrantă din prezenta hotărâre.

**Art.2.** Prezenta hotărâre poate fi contestată în termenul și în condițiile prevăzute de Legea contenciosului administrativ nr.554/2004, cu modificările și completările ulterioare.


**Art.3.** Prezenta hotărâre se comunică Instituției Prefectului Județului Olt, Primarului comunei Plesoiu, Compartimentelor Agricol și Urbanism din cadrul aparatului de specialitate al primarului comunei Plesoiu și se aduce la cunoștință publică prin afișare la sediul Primăriei Plesoiu

Avizat pt.legalitate,

PRIMAR  
Mandescu Valeriu



Secretar General  
Anghelescu Daniel Mihai



ROMANIA  
JUDEȚUL OLT  
COMUNA PLESOIU  
Nr. 7183/13.10.2023


**REFERAT DE APROBARE  
la PROIECTULUI DE HOTARARE  
Privind completarea inventarului bunurilor imobile care alcatuiesc domeniul privat al  
comunei Plesoiu, jud. Olt**

Prin acest proiect de hotarare se urmărește completarea inventarului bunurilor care alcatuiesc domeniul privat al comunei Plesoiu cu 1 pozitie, teren intravilan in suprafata de 529 mp, cu urmatoarele vecinati: N - Nr. Cad. 50572,V – Nr. Cad. 51334 si nr. Cad. 55194, S – Nr. Cad 51895, E- cale acces, identificat de comisia specială pentru întocmirea și actualizarea inventarului bunurilor care alcătuiesc domeniul public și privat al com. Plesoiu si care nu face obiectul unor cereri de reconstituire a dreptului de proprietate, nu este grevat de sarcini, nu formează obiectul unor litigii si care nu se regăsește in inventarul domeniului public sau privat al comunei Plesoiu.

Având in vedere prevederile în conformitate cu prevederile 354, art. 357, alin.(1) și alin. (4) si art. 358 din OUG nr. 57/2019 privind codul administrativ, cu modificările și completările ulterioare si tinând cont de cele expuse mai sus aprob si supun spre dezbateri si analiza proiectul de hotarare susmenționat, plenului Consiliului Local Plesoiu.

PRIMAR

Mandescu Valeriu



REFERAT DE SPECIALITATE  
la PROIECTUL DE HOTARARE  
**Privind completarea inventarului bunurilor imobile care alcatuiesc domeniul privat  
al comunei Plesoiu, jud. Olt**

Având in vedere:

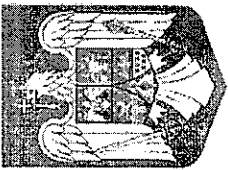
- HCL Plesoiu nr. 44/2022 cu privire la aprobarea inventarului bunurilor imobile ce alcătuiesc domeniul privat al comunei Plesoiu,
- Procesul-verbal nr. 6614/22.09.2023 cu privire la completarea inventarului bunurilor ce aparțin domeniului privat al comunei Plesoiu, întocmit de Comisia specială pentru întocmirea și actualizarea inventarului bunurilor care alcătuiesc domeniul public și privat al com. Plesoiu impreuna cu si Erata cu nr.6815/29.09.2023;
- planul de amplasament pentru terenul situat în Plesoiu, in suprafata de 529 mp, cu urmatoarele vecinati:N - Nr. Cad. 50572,V – Nr. Cad. 51334 si nr. Cad. 55194, S – Nr. Cad 51895, E- cale acces

In conformitate cu prevederile art. 354, art. 357, alin.(1) și alin. (4) si art. 358din OUG nr. 57/2019 privind codul administrativ, cu modificările și completările ulterioare, tinând cont de faptul ca bunurile imobile identificate in procesul verbal cu nr. 6614/22.09.2023 nu fac obiectul unor litigii sau cereri de reconstituire a dreptului de proprietate consider proiectul de hotarare mai sus menționat oportun si necesar, prin urmare il propun Consiliului Local al comunei Plesoiu spre analiza si aprobare in vederea completarii inventarul bunurilor care alcatuiesc domeniul public al comunei Plesoiu, jud. Olt cu imobilul mai sus descris


Sceretar general

Anghelescu Daniel





ROMANIA  
JUDETUL OLT  
COMUNA PLESOIU PRIMARIA  
STR. MIHAI EMINESCU NR.79 Tel.0249474024/Fax 0249474121



Anexa 1 la Hotararea nr. ....../...../.....

**COMPLETAREA INVENTARULUI  
BUNURILOR CARE APARTIN DOMENIULUI PRIVAT AL COMUNEI PLESOIU**

Nr. Crt.	Codul de clasificare	Denumirea bunului	Elemente de identificare	Anul dobândirii sau, după caz, al dării în folosință	Valoarea de inventar	Situatia juridica Actuala, acte doveditoare
26.	-	Teren intavilan in suprafata de 529 mp	Teren intravilan cu urmatoarele vecinatati: - N – nr. cad. 50572 Nistor Sandu Adrian si Nistor Mariana Gabriela, - V – Nr. Cad. 51334 – Bubulica Maria si nr. Cad. 55194 – Petrescu Ionut si Petrescu Aurelia Ioana, - S – Nr. Cad 51895- Stroileasa Vasile, - E- cale acces	2023	7935,00	Hotararea Consiliului Local nr.... din 31.10.2023

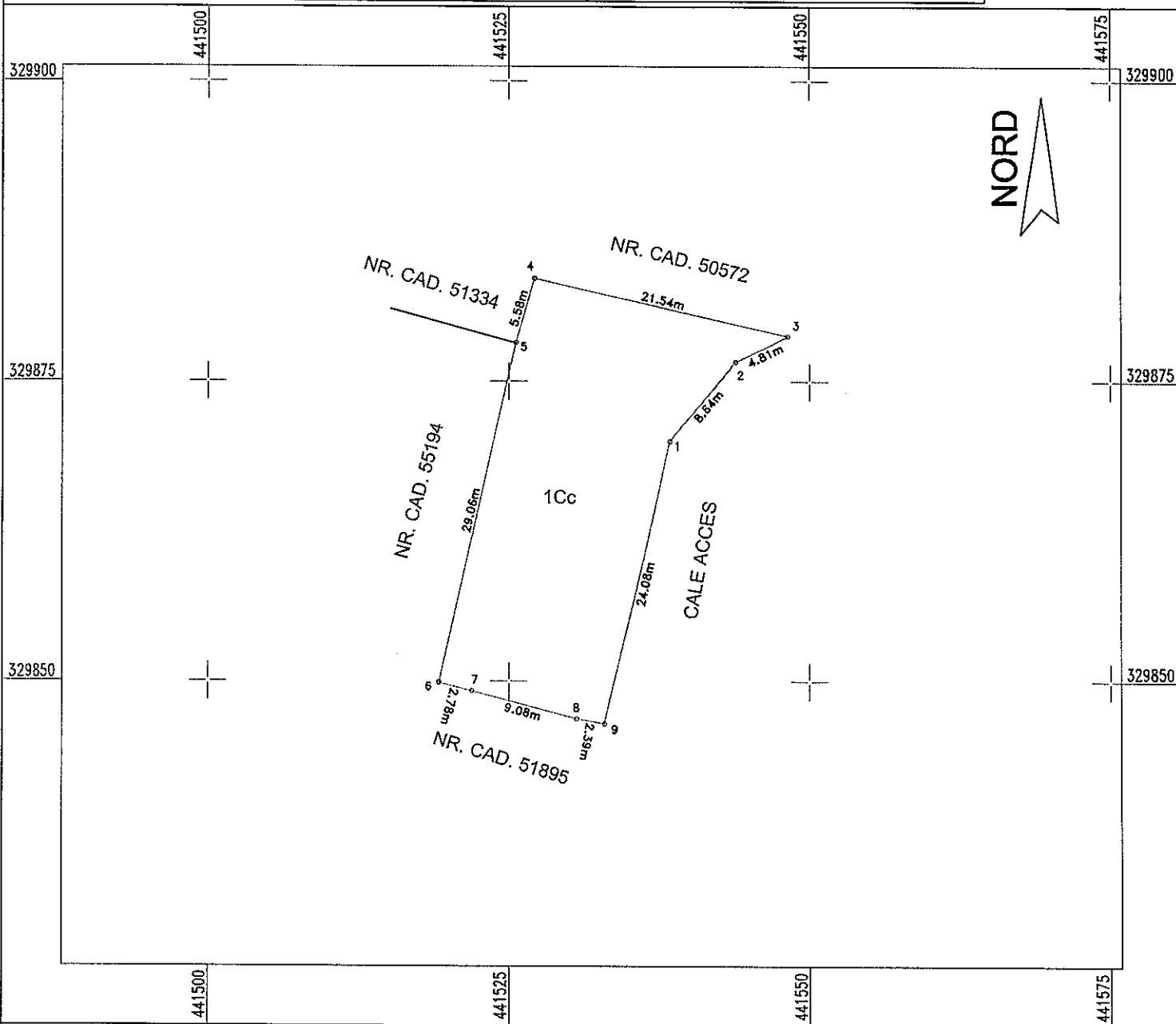
PRESEDINTE SEDINTA  
Viziru Dragos Vasile

SECRETAR GENERAL  
Anghelescu Daniel Mihai

# PLAN DE AMPLASAMENT SI DELIMITARE A IMOBILULUI

Scara 1: 500

Nr. cadastral	Suprafata masurata a imobilului (mp)	Adresa imobilului
	S=529mp	comuna Plesoiu, sat Plesoiu, T89/6 P1/1 - intravilan - judetul Olt.
Nr. Cartea Funciara	Unitatea Administrativ Teritoriala (UAT)	
		PLESOIU



A. Date referitoare la teren			
Nr. parcelă	Categorie de folosință	Suprafața (mp)	Mențiuni
1	Cc	529	
Total		529	Teren imprejmuit pe latura de Sud, în rest terenul este neimprejmuit.
B. Date referitoare la construcții			
Cod	Destinația	Suprafața construită la sol (mp)	Mențiuni
Total			
Suprafața totală măsurată a imobilului = 529 mp			
Suprafața din act a imobilului = 529 mp			
Executant SC WORLD CAD-MAP SURVEYING SRL CERTIFICAT DE AUTORIZARE SERIA RO-B-J NR. 2103 - CLASA III DAVIDUICA DUMITRU-MADALIN CERTIFICAT DE AUTORIZARE SERIA RO-OT-F NR. 0145 - CATEGORIA B <small>Semnăt digital de DAVIDUICA DUMITRU-MADALIN 2023-10-24 09:20+03:00</small>			Inspector Confirm introducerea imobilului în baza de date integrată și atribuirea numărului cadastral Semnătura și parafa
Confirm executarea măsurătorilor la teren, corectitudinea întocmirii documentației cadastrale și corespondența acestora cu realitatea din teren			



ROMANIA  
JUDETUL OLT  
COMUNA PLESOIU PRIMARIA  
STR. MIHAI EMINESCU NR.79 Tel.0249474024/Fax 0249474121

Nr. 6614/22.09.2023

primaria\_plesoiuolt@yahoo.com

**PROCES - VERBAL**

**privind identificarea unui teren si completarea inventarului bunurilor care aparțin domeniului privat al Comunei Plesoiu, județul Olt**

Comisia specială pentru întocmirea și actualizarea inventarului bunurilor care aparțin domeniului public și privat al comunei Plesoiu, județul Olt, desemnata prin Dispoziția nr. 119/17.10.2022, a identificat suprafața de 529 mp, intravilan, teren neproductiv, cu poziționare între N - Nr. Cad. 50572, V - Nr. Cad. 51334 și nr. Cad. 55194, S - Nr. Cad 51895, E- cale acces.

Imobilul, teren neproductiv, descris mai sus, nu face obiectul unor cereri de reconstituire a dreptului de proprietate publică depuse anterior în temeiul Legii nr. 10/2001 care reglementează regimul juridic al imobilelor preluate în mod abuziv în perioada 6 martie 1945 - 22 decembrie 1989, nu este grevat de sarcini și nu formează obiectul unor litigii.

Având în vedere cele de mai sus menționate, comisia propune însușirea de către UAT Plesoiu a imobilului mai sus descris și completarea inventarului bunurilor care alcatuiesc domeniul privat al comunei Plesoiu cu 1 pozitie – teren neproductiv în suprafața de 529 mp.

PREȘEDINTE  
Mandescu V

Membrii:

Angheliescu Da

Florescu Claudi

Parvu Alin

Badea Dragos V

PRIMARIA



Nr. 6815/29.09.2023

primaria\_plesoiuolt@yahoo.com

## ERATA

### PROCES - VERBAL

*privind identificarea unui teren si completarea inventarului bunurilor care aparțin domeniului privat al Comunei Plesoiu, județul Olt*

Avand in vedere eroarea materiala, de tehnoedactare, din Procesul verbal cu nr. 6607/22.09.2023, Procesul verbal de identificarea unui teren si completarea inventarului bunurilor care apartin domeniului privat al comunei Plesoiu se modifica astfel:

✓ Se elimina sintagma „neproductiv” din textul procesului verbal, terenul identificat de comisie fiind: „teren intravilan” dupa cum urmeaza:

- Aliniatul 1: in loc de: „Comisia specială pentru întocmirea și actualizarea inventarului bunurilor care aparțin domeniului public și privat al comunei Plesoiu, județul Olt, desemnata prin Dispoziția nr. 119/17.10.2022, a identificat suprafața de 529 mp, intravilan, teren neproductiv, cu poziționare între N - Nr. Cad. 50572,V – Nr. Cad. 51334 si nr. Cad. 55194, S – Nr. Cad 51895, E- cale acces”

*Se va citi:*

*„Comisia specială pentru întocmirea și actualizarea inventarului bunurilor care aparțin domeniului public și privat al comunei Plesoiu, județul Olt, desemnata prin Dispoziția nr. 119/17.10.2022, a identificat suprafața de 529 mp, intravilan, cu poziționare între N - Nr. Cad. 50572,V – Nr. Cad. 51334 si nr. Cad. 55194, S – Nr. Cad 51895, E- cale acces.”*

- Aliniatul 2: in loc de: „Imobilul,teren neproductiv, descris mai sus, nu face obiectul unor cereri de reconstituire a dreptului de proprietate publică depuse anterior în temeiul Legii nr. 10/2001 care reglementează regimul juridic al imobilelor preluate în mod abuziv în perioada 6 martie 1945 - 22 decembrie 1989, nu este grevat de sarcini și nu formează obiectul unor litigii.”

*Se va citi:*

*„Imobilul,teren intravilan, descris mai sus, nu face obiectul unor cereri de reconstituire a dreptului de proprietate publică depuse anterior în temeiul Legii nr. 10/2001 care reglementează regimul juridic al imobilelor preluate în mod abuziv în perioada 6 martie 1945 - 22 decembrie 1989, nu este grevat de sarcini și nu formează obiectul unor litigii.”*

- Aliniatul 3: in loc de: „Având in vedere cele de mai sus mentionate, comisia propune însușirea de către UAT Plesoiu a imobilului mai sus descris si completarea inventarului bunurilor care alcatuiesc domeniul privat al comunei Plesoiu cu 1 pozitie – teren neproductiv in suprafata de 529 mp.”

*Se va citi:*

*„Având în vedere cele de mai sus menționate, comisia propune însușirea de către UAT Plesoiu a imobilului mai sus descris și completarea inventarului bunurilor care alcatuiesc domeniul privat al comunei Plesoiu cu 1 pozitie – teren intravilan în suprafața de 529 mp.”*

**PREȘEDINTE**

Mandescu Valeriu

Membrii:

Anghelescu Daniel

Florescu Claudia Maria

Parvu Alin

Badea Dragos Vasile

