

**REACTUALIZARE PLAN URBANISTIC GENERAL I
REGULAMENT LOCAL DE URBANISM
COMUNA PLE OIU**

Jude ul Olt

STUDIU ISTORIC DE FUNDAMENTARE



ARH. DOINA BUBULETE
Expert MCPN

CUPRINS:

Not metodic general

1. Documentare general privind teritoriul administrativ i localit ile componente ale comunei Pleoii, jude ul Olt. Istoricul dezvolt rii a ez rilor

1.1-1.2 Delimitarea actual , localit i componente, vecin t i, suprafa , popula ie. A ezare geografic i consecin e spa ial-configurative

1.3-1.4 Istoricul evolu iei teritoriului administrativ, evenimente remarcabile, aspecte privind statutul administrativ i func ional al teritoriului, aspecte dimensionale, structura popula iei (evolu ie, structur etnic , ocupa ii, tradi ii, etc.)

2. Analiz multicriterial : morfo-spa ial , func ional , vizual

3. Monumente istorice clasate

4. Aspecte legate de definirea unit ilor de peisaj, conservarea i valorificarea acestora

5. Concluzii ale studiului istoric. Recomand ri pentru elaborarea PUG i RLU

Bibliografie selectiv

Anexe:

Fi e de evaluare minimal ale monumentelor clasate

Not metodic general

Studiul istoric fundamentează actualizarea Planului Urbanistic General și a Regulamentului Local de Urbanism al comunei Pleoșu din județul Olt.

Obiectivele principale ale întocmirii studiului istoric sunt:

- Cercetarea evoluției istorice a teritoriului studiat și evidențierea caracteristicilor evolutive ale acestuia;
- Identificarea și inventarierea elementelor semnificative din punct de vedere istoric, peisagistic, urbanistic, arhitectural, artistic și memorial-simbolic din teritoriul studiat;
- Stabilirea măsurilor și reglementărilor necesare de conservare, protejare și punere în valoare a componentelor patrimoniului identificat în teritoriul studiat, inclusiv delimitarea zonelor de protecție ale monumentelor clasate de pe teritoriul comunei și/sau ale unor obiective cu valoare ambientală identificate;
- Stabilirea modului de construire și amenajare permis, în funcție de obiectivele de punere în valoare a elementelor protejate și de obiectivele de dezvoltare ale teritoriului așezărilor componente ale comunei.

Studiul conține rezultatele unei analize multicriteriale efectuate cu scopul fundamentării strategice și operaționale a viitorului Plan Urbanistic General, prin stabilirea unui diagnostic realist și prefigurarea de prescripții pentru Regulamentul Local de Urbanism. Se are în vedere ***interesul pentru valorile de patrimoniu construit și utilizarea lor ca repere identitare și catalizatori ai revitalizării așezărilor.***

Din punct de vedere metodic, studiul urmărește studierea cronologică a unor fapte și/sau evenimente semnificative, și apoi selectează aspecte generatoare de evoluție/modernizare a teritoriului aferent. Se are în vedere ***suprapunerea de informații din evidențe palpabile susținute de documente (structuri morfologice, trăsături funcționale și geografice sau de statut administrativ, mișcarea populației, etc.). Metoda suprapunerilor de informații generează concluzii realiste, conducând la stabilirea celor mai importante trăsături care determină logica de ocupare și utilizare a terenurilor și susțin o viziune realistă de protejare și valorificare a patrimoniului.***

Întocmirea studiului urmărește prevederile din Anexa la Ordinul ministrului transporturilor, construcțiilor și turismului nr. 562/2003 pentru aprobarea Reglementării tehnice „Metodologie de elaborare și conținutul cadru al documentațiilor de urbanism pentru zone construite protejate (PUZ)” privind structura generală a Studiului istoric de fundamentare pentru PUG.

Pentru întocmirea studiului s-au utilizat ***surse documentare, cartografice, etc. ce sunt enumerate în Bibliografia selectivă*** atașată acestui și s-a efectuat o analiză concretă pe teren cu realizarea de documentare fotografică.

Studiul se refer la întregul teritoriu al unit ii administrativ-teritoriale a comunei, folosind pentru orientare i reprezentare baza topografic actualizat cu ocazia întocmirii noului PUG.

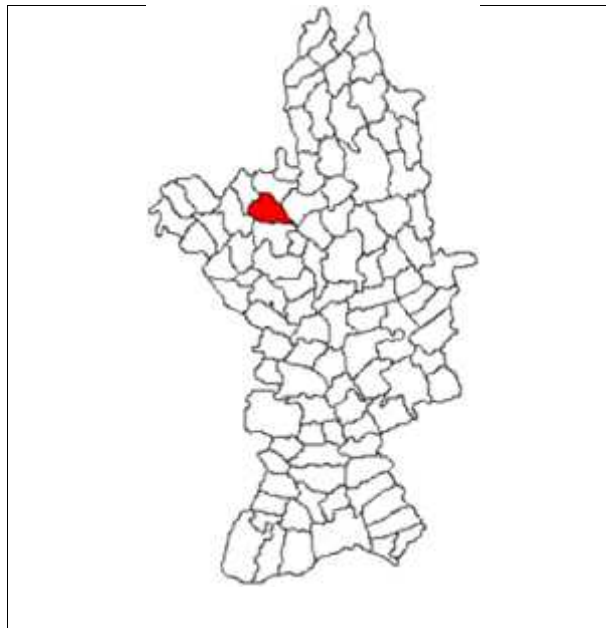
Din punct de vedere al *regimului juridic al obiectivelor cultural-istorice strict protejate* s-au luat în considerare monumentele clasate conform Listei Monumentelor Istorice 2010.

1. Documentare general privind teritoriul administrativ i localit ile componente ale comunei Ple oi u, jude ul Olt. Istoricul dezvolt rii a ez rilor.

1.1-1.2 Delimitare actual , localit i componente, vecin t i, suprafa , popula ie. A ezare geografic i consecin e spa ial-configurative.

Comuna Ple oi u este situat în nord-vestul jude ului Olt, pe oseaua Corabia-Sibiu (DN 64) care urmeaz vechiul drum al lui Traian. Coordonatele geografice sunt: 44° 28' 0" N i 24° 16' 0"E. Suprafa a teritoriului administrativ m soar 5052 ha, din care 567 ha sunt cuprinse în intravilanul comunei.

Localizare pe harta administrativ a jude ului Olt



Amplasat în nord-vestul jude ului Olt, la cca. 15 km de municipiul Slatina, comuna are ca vecin t i administrative:

- Nord: comuna Sreje ti;
- Est: comuna Curti oara i amenajarea hidroenergetic Arce ti;
- Sud: comuna G neasa;
- Vest: comunele Cârlogani i Morunglav.

Comuna se mai afl la o distan de 25 km de ora ul Dr g ani din jude ul Vâlcea, aflat în partea de nord.

Are în componen /administrare 7 sate, respectiv: Ple oi u (re edin a de comun), a ezat la r scrucea drumurilor DN 64 si DJ 677, Cocor ti, Arce ti i Arce ti Cot (la poalele dealurilor împ durite i str b tute de pârau l Beica), Doba (la 2 km vest de Ple oi u), Schitu din

Deal (după un pod) și Schitu din Vale (înspre sud, la cca. 1 km spre Colibași). Populația este de 3105 locuitori (conform Recensământului din anul 2011), distribuit în circa 1240 gospodării.



Satul Pleșoia Sursa: Google maps



Satele Cocorți și Arcești
Sursa: Google maps





Satele Arce ti-Cot și Doba
Sursa: Google maps



Satele Schitu Deal și Schitu Vale
Sursa: Google maps

Satele din comuna Pleșoiu sunt înconjurate de dealuri:

- Dealul „Meterez” cu mic în lîme și Dealul „Gurgumeu” care serveau și ca posturi de observație pentru semnele și focurile din timpurile marilor invazii du mane;
- Dealul „lui Coman” aflat la extremitatea vestică a satului Cocorți;
- Dealul „Stînga”, cultivat intens cu vi de vie, încă din secolul al XVI-lea.

Cu două decenii în urmă, pârâul Beica avea un traseu mai lung, trecînd dinspre Pleșoiu pe lângă satul Salcia, mergînd paralel cu apele Oltului și vîrsîndu-se în apele acestuia, mai sus de Podu Olt, la Slatina. Peste apa Beicii au fost construite două poduri, unul în Pleșoiu, datînd din 1905 și lîngat după 1964, iar altul în satul Cocorți, datînd din 1986.

Consecința spațial-configurativă a aezării localităților între dealuri și văi, aidoma și altor comune învecinate, se reflectă în sate mici și dese, cu organizare rîsfirată și cu înfrîngeri de loturi și gospodării perpendiculare pe linii direcționate de ape și văi sau de drumuri importante.

Acumularea și barajul de la Strajesti, ca o componentă a regularizării Oltului contribuie semnificativ la diminuarea riscurilor naturale cauzate de inundații.

1.3-1.4 Istoricul evoluției teritoriului administrativ, evenimente remarcabile, aspecte privind statutul administrativ și funcțional al teritoriului, aspecte dimensionale, structura populației (evoluție, structură etnică, ocupații, tradiții, etc.)

Principalele date privind evoluția comunei Pleșoiu și a satelor componente sunt prezentate pentru prima dată în „Dicționarul Geografic” al județului Romanți, publicat în 1889 de către

Constantin I. Locușeanu, director și profesor al Gimnaziului din Caracal. Lucrarea cuprinde o prezentare succintă a fiecărei localități sub aspect geografic, economic, și social-cultural:

”Arcesci: comună rurală în partea de N-E a plâniei Oltețu-Oltu de sus, județul Romanați, se compune din: satul Arcești (410 locuitori) situat pe malurile râului Beica, la poalele dealului Cocoreștilor și Secilor; din Prodeseni (cotu Arcești) cu 160 locuitori, așezat pe marginea șoselei naționale Corabia-Râu Vadului pe lângă râul Beica și din cîntăreț (160 locuitori) așezat tot pe șosea.

Comuna Arcesci este aproape de linia ferată Corabia-Râu Vâlcea – aici are o stațiune-Arcesci; este departe 16 km de Balău și 38 km N de Caracal.

Are o populație de 1206 locuitori, toți români, din cari : 592 bărbați și 614 femei; 318 capi de familie, 496 căsătoriți și 707 necăsătoriți, 56 care știu carte și 1150 care nu știu; și contribuabili 240.

Ocupațiunea locuitorilor este agricultura și creșterea vitelor. În 1887 s’au cultivat 916 hectare de grâu, 830 hectare cu porumb, 5 ovez, 45 orz, 2 secar , 60 rapiță, 6 grădini cu zarzavat, 146 hectare fînețe naturale și 125 hectare cu vii; vite mari a fost 770, vite mici 2030 și 348 rîmători.

Are 9 stabilimente comerciale, iar casele locuitorilor sunt de bîrne de lemn, d-
asupra pământului. Budgetul comunei pe 1886/87 a fost de 2953 lei la venit și 2923 lei la cheltuieli.

Are o școală primară mixtă de gradul II, cu un învățător; a urmat școala 43 elevi din 83 copii (43 bărbați și 40 fete) în stare a o urma; mai are 2 biserici: Sf. Nicolae(1846) și S-ții Voievodi din Pleșoiu, zidită la 1615 de Ilie Pleșoianu cu 2 preoți și 3 cântăreți.

Arcesci: stațiune de cale ferată Corabia - R. Vâlcea, situat lângă satul cu același nume, aproape de podul de peste râul Beica, este departe de R. Vâlcea de 72 km., iar de Corabia de 82 km.

Arcesci (Cotu): cîntăreț al comunei Arcesci, județul Romanați. Se mai numesc și Prodeseni, are 610 locuitori și este așezat lângă șoseaua națională Corabia-R. Vadului.

Cocoresci: deal spre răsărit de comuna Cocoresci și Arcesci, între apa Beuca și Dranovățu, la Nordul jud. Romanați.

Cocoresci: comuna rurală în partea de Nord a plâniei Oltețu-Oltu de sus, jud. Romanați, formată numai din satul cu același nume, situat lângă râul Beica, la Nord de dealul Cocoresci. Este departe de Balău de 17 km., iar de Caracal de 40 km. Altitudinea terenului d-
asupra nivelului mării este de 220m. Are 86 de contribuabili și 130 capi de familie și o populație de 532 locuitori toți români, din care 258 bărbați și 274 femei, 206 căsătoriți și 326 necăsătoriți, 9 știu carte și 523 nu știu.

Budgetul comunei a fost de 1381 lei la venit și 1359 la cheltuieli pe 1886/7. Locuitorii se ocupă cu agricultura și creșterea vitelor. În 1887 s-au cultivat 3300 hectare cu grâu, 100 cu porumb, 10 cu orz, 10 cu rapiță și 150 cu vii. Vite mari a fost 253, vite mici 412 și rîmători 100. Școală nu are, dar se mai află o cârciumă și o biserică S-tu Niculae(1865) cu un preot și 2 cântăreți.

Doba: comună rurală în Nord Estul plâniei Oltețu-Oltu de sus, jud. Romanați, situată lângă Olt, unde terenul drept al acestui fluviu are 132 m, 76 altitudine d-
asupra nivelului

marei, la 18 k depart de Bal iu i 40 de Caracal, în apropiere de oseaua i linia ferat Caracal-R. Vlcea, este format din satul cu acest nume i Schitu Doba. Mai-nainte (1882) satul Doba a fost comun cu Coliba u.

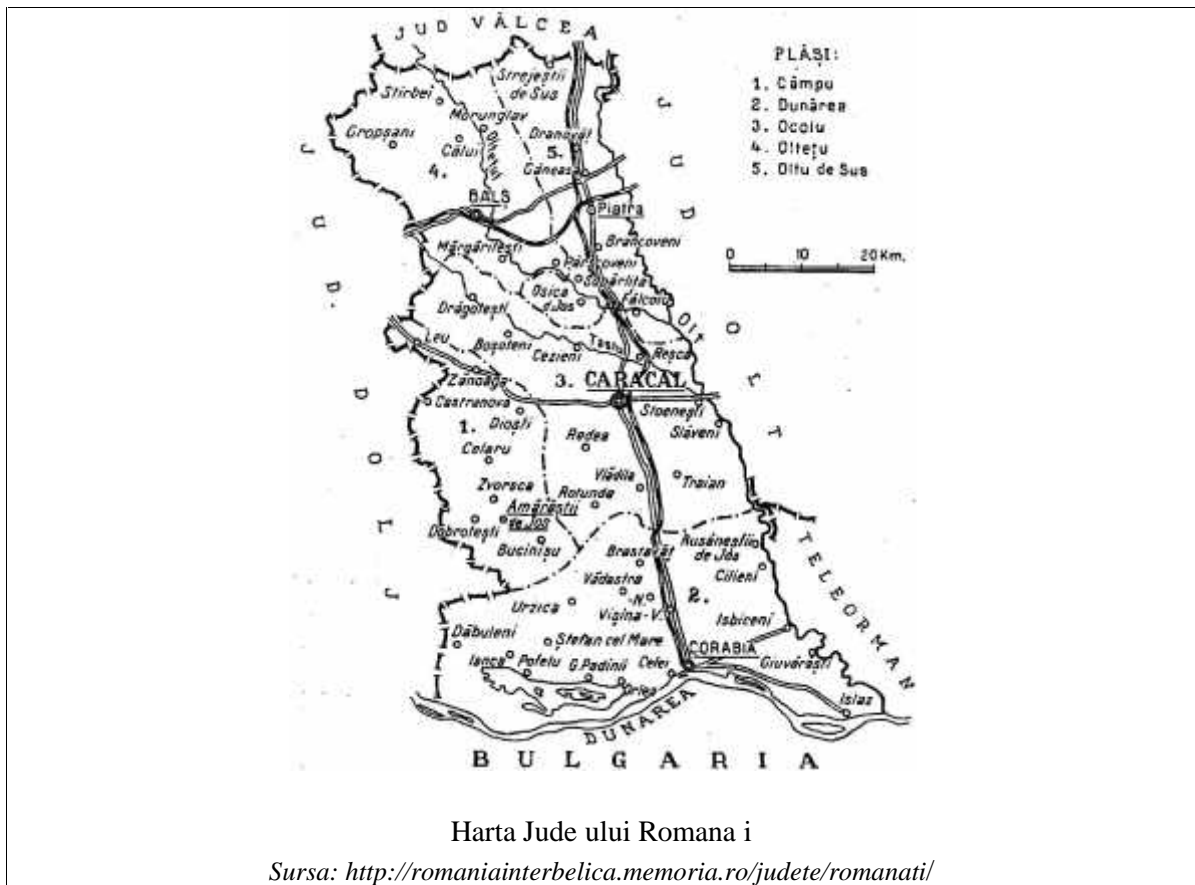
Are 194 de contribuabili, 254 de capi de familie și o populație de 983 locuitori din cari 406 b rbați și 577 femei, 441 căsătoriți și 542 necăsătoriți, 22 sciu carte și 963 nu sciu.

Budgetul comunei a fost pe 1886/7 2087 lei la venit i 2000 lei la cheltuieli. Locuitorii se ocup cu agricultura i cre terea vitelor. În 1887 s-a cultivat 750 hectare de grâu, 500 porumb, 15 cu orz, 50 cu ovez, 80 cu rapiță și 150 cu vii, vite mari a fost 514, vite mici 900 i porci 200.

coal nu are, are 4 cârciumi i 2 biserici: Buna Vestire (1836) i cea de la Schit, Intrarea în Biseric (1814), f cut de Ieromonahul Climent, cu 2 preoți și 4 cântăreți.

Doba:(Schitu), c tun în spre Nord al comunei Doba, pl și a Oltețu-Oltu de sus, jud. Romanați, situat în valea Dobrina, plășiei.

Ple oi: c tun de r s rit al comunei Arcești ”plășia Oltețu-Oltu de sus, jud. Romanați, situat pe șoseaua Corabia- R. Vadului, 43 k departe de Caracal i 17 k departe de Bal iu, aproape de gara Arcesci i râul Beica. Altitudinea terenului d-asupra nivelului m rii este de 140 m, are 50 de familii și 120 locuitori, toți români; are o Biserică Sfinții Voievozi, zidit la 1615 de Ilie Pleșoianu, cu un preot și 2 cântăreți.”



În 1928 a fost publicat o monografie a județului Romanați, în care autorul Ștefan Richman a descris succint precum C.I Locusteanu fiecare localitate. Despre actualul teritoriu administrativ al comunei Ple oi s-au scris urm toarele:

„Comuna Arcesti e asezata la 41 km de Caracal.

Data înființării și populația: comuna datează de la anul 1866, aezarea locuitorilor este însă mult mai veche.

Are o populație de 760 suflete.

Biserica și preotul: Biserica „Sf. Nicolae” a fost zidită la anul 1842 de proprietara Elena Ariceasca, este slujită de Pr.D.I. Dumitrescu.

Școala și personalul didactic: o singură școală, cu 2 clase de clasă, învățătorii fiind d. Atanase R. Popescu și d-ra Lucia S. Andulescu.

Primăria: Ion L. Ilie, primar.

Notar: Marinescu D. Tru, secretar Luță M. D. Tru, casier comunal Preduț D. Marin.

Comuna Doba a fost înființată la 1780, cătunele datează de la 1670; toate la un loc au o populație de 1462 suflete.

Biserici: există două biserici zidite pe la anul 1780 de proprietarul tefan Racoviceanu și slujite de parintele D. Tru Popescu.

Școala: Comuna are două clase zidite în anul 1924 de comună cu ajutorul d-lui deputat Ianculescu, însă aici a funcționat școala de la 1850. Învățători, titulari sunt: Alex. St. Preda și soția sa, Marin Niță și Eugeniu Stan.

Primăria: Primarul comunei Petre P. Cristea, notar Popescu V. C. Tin, secretar comunal Zamfir I. Marin.

Banca Populară Victoria: înființată în 1907. Capital 260000, depuneri 350000, împrumuturi 813000 lei.

Președinte D. Ocheanu, casier M. Grosoiu, contabil N. Chițu.

Comuna Cocorți. Data înființării și populația: comuna datează de la anul 1866, aezarea locuitorilor este însă mult mai veche.

Are o populație de 760 suflete.

Biserica și preotul: Biserica „Sf. Nicolae” a fost zidită la anul 1842 de proprietara Elena Ariceasca, este slujită de Pr.D.I. Dumitrescu.

Școala și personalul didactic: o singură școală, cu 2 clase de clasă, învățătorii fiind d. Atanase R. Popescu și d-ra Lucia S. Andulescu.

Primăria: Ion L. Ilie, primar.

Notar: Marinescu D. Tru, secretar Luță M. D. Tru, casier comunal Preduț D. Marin. Comuna Doba a fost înființată la 1780, cătunele datează de la 1670; toate la un loc au o populație de 1462 suflete.

Biserici: există două biserici zidite pe la anul 1780 de proprietarul tefan Racoviceanu și slujite de parintele D. Tru Popescu.

coala: Comuna are două coli zidite în anul 1924 de comună cu ajutorul d-lui deputat Ianculescu, însă aici a funcționat școala de la 1850. În învățatori, titulari sunt: Alex. St.Pred Țeanu și soția sa, Marin Niță și Eugeniu Stan.

Primăria: Primarul comunei Petre P.Cristea, notar Popesa V. C-tin, secretar comunal Zamfir I. Marin.

Banca Populară Victoria: înființată în 1907.Capital 260000, depuneri 350000, împrumuturi 813000 lei.

Președinte D.Oceanu, casier M. Grosoiu, contabil N.Chițu.

În "Monografia județului Olt", publicat în 1974, autorii surprind fiecare localitate componentă - comune și sate aparținătoare - remarcabile pentru comuna Pleoșoi fiind următoarele fragmente:

"Satul Doba este menționat în 1569, decembrie 17, într-un document de Alexandru Mircea în care apare "Dumitru fiul lui Barbu din Doba".

"Populația la 1 iulie 1973 era de 4976 locuitori (2410 bărbați și 2566 femei), repartizată astfel: Pleoșoi 16,5%, Arcești Cot 15,8%, Cocor 16,1%, Doba 18,8%, Schitu Deal 10,2%, Schitu Vale 6,5%".

"Agricultura dispune de 4207 ha, din care 3636 ha suprafață arabilă, 260 ha pășuni și livezi."

"În suprafețele cultivate ponderea o dețin culturile de grâu, porumb și floarea soarelui".
"Fondul forestier se întinde pe o suprafață de 260 ha".

"Procesul de învățare se desfășoară în 6 grădinițe și 5 școli de cultură generală, în care, în anul școlar 1972/73 au fost cuprinși 164 copii și 679 elevi, instruirea fiind asigurată de 30 cadre didactice."

"Fondul locativ cuprinde un număr de locuințe cu următoarea repartizare pe sate: Pleoșoi 192, Arcești Cot 260, Arcești Cot 253, Cocor 253, Doba 307, Schitu din Deal 157 și Schitu din Vale 88."

"În perioada 1966-1970 au fost construite din fonduri proprii ale populației 148 de locuințe, iar din fondurile statului 2 apartamente."

Până la sfârșitul anilor '90 au funcționat permanent pe teritoriul comunei o moară industrială (la Arcești Cot), o secție de mecanizare a agriculturii (la Doba), aparținând SMA Strejești și un magazin universal la Pleșoiu, aparținând FEDERALCOOP Slatina.

După 1989 a avut loc trecerea de la economia socialistă la economia de piață, prin înființarea de societăți comerciale. Ca urmare a aplicării legii 18/1991 și a lipsei mijloacelor mecanizate, exploatarea agricolă a scăzut considerabil, producțiile agricole deasemenea. În prezent producțiile agricole asigură în primul rând hrana locuitorilor, excedentul fiind comercializat în afara comunei, în aproape toate județele țării, principală piață de desfacere fiind zona Ardealului. Sectoarele zootehnice ale fostelor CAP au fost desființate, majoritatea animalelor trecând la locuitorii comunei. Dacă la recensământul animalelor din 1997 în cele 1422 de gospodării ale locuitorilor se regăseau: bovine-532 capete, porcine-2068 capete, ovine și caprine – 1890 capete, păsări ouătoare 13300 capete, cabaline -100 capete, albine - 100 familii, la ultimul astfel de recensământ (2010) numărul acestora era în uoară descreșterea pentru bovine (234 capete) și ovine/caprine – (367 capete), în creștere fiind numărul de porcine (2206 capete), păsări (25706 capete), cabaline (207 capete), albine (106 familii).

Instituțiile de interes public de pe raza comunei sunt: Primăria și Consiliul Local Pleșoiu, Poșta, Poliția, 6 grădinițe, 2 școli și unități sanitare.

Se observă că activitățile economice desfășurate în timp pe teritoriul comunei s-au axat pe ocupațiile tradiționale ale locuitorilor, menținându-se până în prezent: cultura cerealelor, grădinițelor și legumicultură, pomicultura și viticultura, creșterea animalelor și apicultura. Este de menționat că cea mai mare parte a locuitorilor cu calificare profesională ai comunei lucrează în prezent în municipiul reședință de județ Slatina, aflat la o distanță de numai 15 km. Există în prezent și tendințe de valorificare a potențialului energiei solare a zonei prin amplasarea de parcuri fotovoltaice.

În egal măsură se poate aprecia grija comunității pentru păstrarea și valorificarea unor elemente de identitate istorică și culturală. Enumerăm mai jos evenimente care atestă această evidență.

30 aprilie 1922-Dezvelirea Monumentului Eroilor din Pleșoiu Românești

În amintirea eroilor căzuți la datorie din satul Pleșoiu Românești s-a construit un modest monument care a fost dezvelit în cadrul unei frumoase festivități în urmă cu 92 de ani. Sufletul întregii comunități a fost înviorat de Gh. C. Morariu, unul din cei trei autori ai Monografiei comunei Pleșoiu publicată în 1971, „diriginta școlii primare mixte din comuna Arcești-

Pleșoiu, județul Romanați”. Dezvelirea lui a fost cea mai frumoasă sărbătoare care a avut vreodată loc în această comună. Pentru a participa la solemnitate au venit nu doar locuitorii comunei, ci și din satele învecinate Strejești și Dranovău, de la Cârlogani și Cepari de la Găneasa și Enoștii și chiar de la Piatra Olt. Erau de față nu numai învățătorii dar și preoții din întreaga plasă care au slujit la sfințirea frumosului monument.

Monumentul este sculptat în piatră de Albă-Ți-Muscel. Este așezat pe un soclu de beton, are pe fațadă o cunună de lauri iar deasupra o cruce sculptată. Tot pe fațadă sunt scrise versurile lui Ioan Nenițescu: „Eroi au fost, eroi sunt încă / și-or fi în neamul românesc / Căci rupi sunt ca din țărână stânc / Românii oriunde cresc”. Învătorul Gh. C. Morariu a

scris pe monument aceste cuvinte: „Eroi, la M r ti a i frânt pe veci a du manului trufie/
i-a i ar tat lumii geniul i-a voastr vitejie/ La M r e ti, voi Eroi ai neamului nostru/ A i
minunat lumea cu avântul vostru”.

La inaugurare, monumentul era a ezat în frumoasa gr din a C minului Cultural–fosta
coal elementar . Ast zi el se afl în curtea colii din Ple oiu.

Monumentul este opera me terului italian Antonio Batistella care a devenit cet ean
român, a avut familie în comun i a murit în 1957.



1 decembrie 1943 - Inaugurarea troiței din Pleșoiu

Din ini iativa aceluia i înv tor Moraru, la 5 decembrie 1943 s-a inaugurat la Ple oiu o
troi a eroilor. Despre acest eveniment pomene te i prefectul de Romana i în timpul unei
vizite a ministrului Petrovici la Caracal („Romana ul”, nr. 23/ 15 iunie 1944, p.5). Troi a a
fost îns distrus de vreme.



Inaugurarea troiței din Pleșoiu

Via a comunei Pleoșu are și alte **conotații culturale educative** pe care se impune să le menționăm.

În 1838 se înființează în casa de strajă a satului Pleoșu, primul învățător Florea Viziru, cântăreț bisericesc care urmasese cursurile de pregătire în orașul Caracal. Școala este închisă din cauza revoluției de la 1848 și redeschisă în anul 1887 de către învățătorul de atunci, Dumitru Nicolaescu, plătit din banii sâtenilor. La sfârșitul veacului al XIX-lea școala se mută în casele lui Popa Mitrache, pe care le donează acesta înainte de a muri. Acest local se afla pe locul unde se afla azi primăria.

În anul 1910 se construiește de către „Casa școlară” un local tip pentru o școală cu o singură sală de clasă și un antreu. În grădinița din fața localului de școală, au fost sădiți în anul 1921, de către elevii școlii și cadrele didactice ale aceluși timp, stejari, tei și plopi, „În amintirea Unirii tuturor românilor” și poartă și astăzi numele de Arborii Unirii și Libertății. Cele trei soiuri de arbori, au semnificație specială: stejarul impune severitate, aciuș, redeșteptă imaginația, teiul tulbură și întristează, dar inspiră pentru poezie, iar plopul simbolizează alungarea neliniștii.

Între anii 1953-1960, locuitorii satului Doba construiesc în mijlocul satului o școală cu cinci săli de clasă. Pe lângă școală funcționează o bibliotecă colară bogată.

În anul 1962 a luat ființă în comuna Pleoșu o școală ajutoare destinată copiilor care nu puteau face față programei normale. Școala specială a funcționat într-un conac boieresc, actualmente activitatea ei fiind întreruptă.

2. Analiză multicriterială : morfo-spațială , funcțională , vizuală .

Din punct de vedere **morfologic**, vetrele satelor au desfurări liniare, fără tendințe excesive de întindere tentaculară . În cele mai multe cazuri, **parcelele** destinate locuințelor sunt așezate de-a lungul drumurilor, relieful relativ plat favorizând o distribuție destul de riguroasă . Așezarea parcelor față de drumuri se face, fie perpendicular, fie oblic. Domină loturi medii și mici pentru gospodăriile propriu-zise, cărora le sunt „atașate” fâșii lungi de teren agricol („curele de pământ”) care domină întregul teritoriu administrativ al comunei.

Favorizat de configurarea reliefului, apropierea până la crearea unei continuități a satelor Schitu Deal și Schitu Vale și Arcești și Arcești Cot elimină parțial configurarea „răspândită ” a comunei. În aceste condiții, însuși configurarea unui centru de comună capătă cu greu consistență și reprezentativitate.

Fondul locuibil construit este în mare parte nou, din ultimii 20-30 de ani. Casele bătrânești, din păcate, nu se mai păstrează sau sunt transformate . La acestea cerdacul face corp comun cu casa, fiind așezat pe patru- apte stâlpi, fără pereți. Casele cu trei camere aveau următoarea distribuție de încăperi: „la foc” conținea vatra țărănească cu corlat și unghere, unde se făceau estul de făcut pâine, vasele și oalele din lut, „la sobă”, care de fapt era camera de locuit, cu

paturi, cu soba fără fumuri, numită „oarba” și a treia cameră numită „odaia bună” unde erau primiți de obicei oaspeții.

Casele vechi au suportat și suport „modernizări” modeste, păstrând în linii mari volumetria și simplificându-se sau doar renovându-se pentru curente. Se constată însă o tendință de construire depersonalizată a unor case de tip vilă cu un etaj sau chiar două peste parter, cu dispunere neordonată și o volumetrie general discordantă. Formele, volumele, în limitele și materialele încep să facă tot discordanță cu cadrul general, în timp ce constituirea unei zone de centru de comună rămâne încă, o necesitate nesatisfăcută. Fronturile stradale sunt discontinue și nealiniate, chiar dacă organizarea parcelară este destul de ordonată.



Amalgam de construcții vechi (parțial renovate) și noi sau reconfigurate – satele Arcești, Doba și Pleoșu



Din punct de vedere al tipologiei „construitului”, aceste reflectă tipologia organizării discontinue, regulate liniare (în cea mai mare parte), de drum și uneori tentaculare sau neregulate.

Fondul construit se distribuie relativ neordonat (nu există alinieri la străzi și nici dispuneri în front). Parcelele sunt ocupate în mod obișnuit cu câteva construcții de locuințe la stradă, cu curtea aferentă pe fundul curții sunt dispuse și anexe, iar în continuarea lor se află terenurile de grădini sau livezi, aproape peste tot, cele arabile. Clădirile de locuit au planuri dreptunghiulare, sunt, de obicei depărtate de la aliniament, iar anexele au dispuneri și forme foarte variate.

Terenurile libere (arabile, livezi, vii, grădini) au lungimi mari (mai ales cele arabile) și reprezintă o suprafață foarte mare (unele fiind cuprinse chiar în intravilan).

Rețelele stradale sunt foarte simple, în cele mai multe cazuri fiind vorba doar de un singur traseu principal și câteva ramificații modeste. Străzile principale au cursuri drepte sau cu sinuozități ușoare, dat fiind că zona localităților pe suprafațe relativ plane.

Din punct de vedere funcțional predomină locuirea, dispersia funcțiilor publice fiind direct relaționată cu cea a așezărilor.

Vizual, percepția se orientează către varietatea contextului geografic. În lungul arterelor de circulație pe care sunt așezate construcțiile, cadrul modest nu oferă imagini de interes special.

3. Monumente istorice clasate

Conform Listei Monumentelor Istorice din România 2010 (Ordin nr. 2361/2010 pentru modificarea anexei 1 la Ordinul ministrului culturii și cultelor nr. 2314/2004 privind aprobarea Listei monumentelor istorice, actualizat, publicat în Monitorul Oficial al României, partea I, Nr. 670bis/1.X.2010) în comuna Pleoșu, județul Olt figurează trei monumente de arhitectură de categoria valorică (B), după cum urmează :

- La poziția **435**, Cod LMI **OT-II-m-B-08823** – **Biserica „Sfântul Nicolae” din satul Cocorți**, comuna Pleoșu, județul Olt
- La poziția **483**, Cod LMI **OT-II-m-B-08864** – **Biserica „Buna Vestire” din satul Doba**, comuna Pleoșu, județul Olt
- La poziția **616**, Cod LMI **OT-II-m-B-08988** – **Biserica „Sfinții Voievozi” din satul Pleoșu**, comuna Pleoșu, județul Olt

Privitor la situația fiecărui monument clasat se pot face următoarele observații:

- **Biserica „Sfântul Nicolae” din satul Cocorți**, ctitorită în 1812 de Elisabeta Brancoveanu și pictată, repictată și reparată se află într-o bună stare de conservare, fiind destul de îngrijită și nealterată volumetric și decorativ. Ea are nevoie de o întreținere susținută atent, îndeosebi privitor la fațade și acoperișuri și de o reamenajare a accesului în clopotniță. De asemenea este utilă amenajarea și îngrijirea mai atentă a curții și vegetației aferente.



- Biserica „**Buna Vestire**” din satul **Doba**, datat 1780 se află și ea într-o bună stare de conservare, fiind renovată și beneficiind de o consolidare în anul 1883 și de mai multe renovări în anii 1910, 1935 și 1997. Aspectul îngrijit trebuie conservat prin protejere ambientală. În acest sens, adăpostul din lemn din curte care poate asigura protecția enoriașilor și vizitatorilor în situații reclamate de vreme nefavorabilă, pentru reculegere sau în cazul unor ceremonii religioase speciale poate fi reamenajat într-o formă mai elaborată, dar sobră, din materiale de bună calitate.



- Biserica „**Sfinții Voievozi**” din satul **Pleoșu**, ridicată în 1734, adăugit ulterior și reparată a suportat ultimele lucrări de restaurare până în 1996. Starea generală este, astfel foarte bună, fapt remarcabil pentru acest monument. Având în vedere situația menționată, pentru biserica „Sf. Voievozi” este nevoie de o conservare permanentă și constantă și de o protejere corectă a lotului aferent. În ultima instanță, perspectiva spre intrarea în incinta bisericii se poate proteja relativ ușor, având în vedere derularea ei în lungul drumului de acces.



Toate cele trei monumente mentionate au nevoie de asigurarea unei protectii corecte prin instituirea unor zone de protectie legale, indicate in noul PUG, carora li se vor asocia reglementari adecvate.

In ultima instanta se cere mentionat **conacul restaurat din satul Plesoiu, pe DN 64**, cladire in care a functionat Scoala ajutatoare despre care s-a facut mentiune in capitolul de mai sus. Conacul a fost executat in stil neo-romanesc de cunoscutul arhitectul Cerchez (informatie neconfirmata documentar) in anul 1920. Suprafata construita totala este de 1.500mp, curtea are 9 ha. Imobilul este pozitionat in cadrul unui parc natural de 1,5 ha, cu lac populat cu peste, vegetatie forestiera diversa, vegetatie ornamentală. Imobilul apartine familiei Romano. Se spune ca istoria familiei Romano a inceput in anul 1821, atunci cand Tudor Vladimirescu a pornit revolutia in Oltenia. Deoarece avea nevoie de ajutoare el s-a hotarat sa ceara sprijinul apte frati din Rusia, fratii Romanov- fara legatura cu familia imperiala rusa, pe care ii cunoscuse dupa ce a luptat alaturi de ei in armata tarului Alexandru I. Acestia au ajuns pe meleagurile mioritice stabilindu-se in Plesoiu. Constructia a fost confiscata in 1949. De la acea vreme, conacul a adăpostit diferite functiuni: tabara de pionieri, trust IAS, Școală pentru copii cu handicap, locuință.



Construcția poate fi propusă spre clasare, după investigarea completă a situației sale juridice și a valorilor reale pe care le exprimă. Deocamdată, se propune instituirea unei zone de protecție a valorii sale ambientale care să asocieze unui perimetru ce va conserva cel puțin parcela aferentă și accesul, un set de reguli de întreținere și valorificare (istorică, culturală, memorială).

Omenirea se cere făcută în legătură cu valorificarea decentă a tradițiilor ocupaționale și obiceiurilor. Încurajarea practicii unor meșteuguri și activități legate de resursele naturale (agricultură, creșterea animalelor, apicultură, pescuit, producerea materialelor tradiționale de construcție, gastronomie, etc) poate constitui baza unor inițiative private de mică producție sau pot acompania activități de turism. De asemenea este util încurajarea organizării de evenimente repetabile cu caracter laic sau religios, de esență tradițională sau chiar rituală, ce pot fi emblematice pentru cultura locală.

4. Aspecte legate de definirea unităților de peisaj, conservarea și valorificarea acestora.

Așezările comunei Plesoiu transmit în timp trăsăturile lor identitare, asociate culturii locale, așezării geografice și schimbărilor de natură economică și socială (dezvoltarea așezărilor în spațiu și timp, tipologia activităților tradiționale, modul de organizare a comunităților în funcție de proprietatea asupra terenurilor - ex.: influențele proprietății moștenite). Mutările socio-economice se reflectă adesea, în chiar transformarea cadrului fizic local și zonal/regional, precum și schimbări climatice, imprimând prin suprapunere, trăsături complexe tabloului actual al comunei.

În interiorul intravilanului propus delimitarea unităților teritoriale de referință se poate sprijini pe rezultatele unor analize morfologice și funcționale tipice. În teritoriul extravilan este, însă, nevoie de investigații nuanțate, în vederea definirii unor unități de peisaj pe care să se fundamenteze reglementări dedicate.

Cazul comunei Plesoiu este specific unor unități administrative cu sate răspândite, așezate după trame de drumuri relativ regulate, în care coagularile de intravilane sunt aproape imposibile. În cazul său, însă, importanța conservării integrate a peisajului agricol este un subiect substanțial. O agricultură modernă va avea în vedere susținerea unor asocieri care să elimine aspectul „patchwork” al peisajului aerian, marcat de multiplele fasii lungi și înguste de pământ, pe care culorile tradează uneori starea reală a terenului (îngrijit/neîngrijit/parasit, etc.) Relieful destul de plat lasă loc unor percepții de perspective lungi, filtrate prin zone libere de construcții. Zonele fertile, ajutate de apele care străbat terenul comunei vor avea un rol determinant pentru animarea peisajului. În ultima instanță, „calmul” unei imagini aproape panoramice trebuie alternat cu o animație decentă, generată de activități specifice cultivării terenurilor, astfel ca, inclusiv, „curgerea” anotimpurilor să nu lase loc unor imagini dezolante. În aceste condiții, PUG poate acorda un plus de atenție sprijinirii prin prevederi de programe și proiecte de dezvoltare care să susțină politici coerente de dezvoltare a agriculturii specifice, astfel încât calitatea peisajului agricol dominant să nu fie diminuată cantitativ și să se amplifice faptic.

5. Concluzii ale studiului istoric. Recomandări pentru elaborarea PUG și RLU

Analizarea, prin studiul de față, a devenirii istorice a localităților comunei Plesoiu, județul Olt, respectiv a stării actuale a comunei are menirea de a sprijini viitoarea dezvoltare logică a acestei unități teritorial-administrative.

S-au identificat **aspecte pozitive** astfel::

- Așezare geografică favorabilă pe un teritoriu relativ plat, cu importante resurse agricole;
- Dinamica moderată a cadrului natural;
- Conservarea unor mărfuri ale tradițiilor locale de viață, de muncă, culturale care au susținut determinările membrilor comunităților (obiceiuri, tradiții, evenimente);
- Transmiterea tradițiilor de caracter ale populației în funcție de proprietatea asupra terenurilor;
- Conservarea unor documente care facilitează în alegerea dezvoltării localităților în raport cu teritoriul care o înglobează;
- Existența unor resurse de terenuri pentru eventuale echilibrări funcționale (posibile dezvoltări de unități de mică producție bazate pe resurse naturale: agricole, energii neconvenționale, etc.).

Elementele negative care influențează evoluția comunei sunt:

- Mișcarea variată a fondului uman, fenomenul migratoriu actual (local, zonal sau internațional);
- Diminuarea unor tradiții de activități generate de lipsa unei susțineri materiale (ex.: unele activități agricole și de cultură legumicolă sau viticolă);
- Birocrația nedublă de eficiență și lipsa mijloacelor financiare necesare în susținerea valorificării patrimoniului natural și cultural local.

Oportunități de dezvoltare logică :

- Posibilitățile de accesare a fondurilor europene și internaționale pentru investiții;
- Interesul național și internațional pentru intensificarea și diversificarea unor programe de turism în zona văii Oltului și a împrejurimilor, valorificatoare ale tradițiilor identitare locale.

Riscuri potențiale ale dezvoltării sunt:

- Aplicarea nesustenută a unor măsuri de control al dezvoltării urbanistice, lăsând loc unor presiuni investiționale neadecvate (ignorarea abuzivă a unor prescripții privind logica ocupării și utilizării terenurilor și a configurării spațiilor și volumelor construite) și promovarea neselectivă a unui mimetism anticultural și depersonalizant în arhitectură și construcții;
- Insuficiența reglementare a protecției și valorificării patrimoniului natural și construit local, cu prejudicierea rezistenței resurselor intrinseci și pierderea caracterului identitar zonal.

intelegerea si interpretarea corecta a tr s turilor identitare (morfologive, func ionale, de peisaj) ce caracterizeaz satele componente ale comunei Plesoiu, jude ul Olt poate sprijini abordarea realist a dezvolt rii. Aceasta înseamn în elegerea unui mod/model de via cu puternice trasaturi traditionale peste care se poate suprapune natural si constructiv, o voin naturala de înnoire, adaptare, evolu ie.

Se recomand :

- **Delimitarea intravilanelor satelor pe limitele cadastrale ale loturilor, inclusiv ale unor terenuri de culturi agricole specifice cuprinse actualmente în acesta; înglobarea unor terenuri de dimensiuni moderate, aflate în continuarea cur ilor gospod riilor poate sus ine perpetuarea caracterului particular al acestora i conservarea corect a peisajului;**
- **Evitarea extinderilor de intravilane prin înglob ri de terenuri agricole (exist în momentul actual rezerve suficiente de terenuri neutilizate care pot prelua necesit i de dezvoltare intensiv a localit ilor pentru cl diri de locuin e sau pentru servicii);**
- **Evitarea densific rilor prin construire în planul de la strad ; evitarea de supraetaj ri sau mansard ri neadecvate a construc iilor existente.**
- **Acceptarea ca regim maxim de în l ime P- P+1, a unor volumetrii simple, a unei arhitecturi simple, a utiliz rii de materiale tradi ionale (c r mid , lemn, piatr , tabl , igl ceramic) care s asigure o bun integrare în cadrul natural.**
- **Amenajarea unor spa ii publice adecvate în zonele centrale ale satelor mai mari i ale satului-re edin Plesoiu, care s unifice obiectivele componente i s le confere mai mult reprezentativitate.**
- **Delimitarea prin documenta ia PUG a unor zone de protec ie a monumentelor clasate si a obiectivelor identificate ca avand valoare ambientala; studierea posibilitatilor de clasare ulterioara, documentata a obiectivului „Conac” de pe DN64:**
- **Încurajarea unor activit i tradi ionale (mici întreprinderi de artizanat – es turi, împletituri, tâmpl rie, gastronomie) cu sugerarea utiliz rii spa iilor deschise ale gr dinilor i buc t riilor de var , podurilor, „fânarelor”**
- **Dezvoltarea strategic a unor activit i/evenimente culturale cu caracter repetitiv care s sprijine cunoa terea istoriei i tradi iilor locale i regionale.**
- **Ini ierea pe baz strategic a unor programe de eco- sau agro-turism, cu determinarea principalelor elemente de interes.**

Întocmit,

Arh. Doina BUBULETE

Expert MCC

Atestat 121E/2008

BIBLIOGRAFIE SELECTIV

- Alessandrescu, C, Sfin escu, I.O. (1895), Dic ionar geografic al jude ului Olt, Bucure ti
- Bogza, Geo (1985), "Cartea Oltului", Editura Minerva, Bucure ti
- Iona cu, Ion (1934), "Biserici, chipuri i documente din Olt", Editura Ramuri, Craiova
- Stahl, H.Henri (1958), "Contribu ii la studiul satelor dev lma e române t", Bucure ti
- x x x (1939) Marele dic ionar geografic al României. Hot rniciile din Romanati - din colec ia M. Mih ilescu
- x x x „Memoria Oltului”- Revist de istorie i cultur , anul 1, nr.2, aprilie 2012
- x x x (1980) Jude ele patriei - Olt (colec ie), Editura Sport-Turissm, Bucure ti
- x x x *Ordinul MCC nr. 2 260/2008, privind aprobarea Normelor metodologice de clasare a monumentelor istorice, a listei monumentelor istorice, a fi ei analitice de eviden a monumentelor istorice i a fi ei minimale de eviden a monumentelor istorice.*
- x x x *Legea nr. 5/2000 privind aprobarea Planului de amenajare a teritoriului na ional - Sec iunea a III-a - zone protejate, Monitorul Oficial al României nr. 152/2000;*
- x x x *Lista Monumentelor Istorice (L.M.I.), aprobat prin O.M.C.C. nr. 2314/2004 (M. Of. Partea I, nr. 646 bis/ 2004), modificat i completat prin O.M.C.C. nr. 2182/2005 (M. Of., Partea I, nr. 996 bis/2005) i actualizat prin O.M.C.C. nr.2361/2010*

<http://enciclopediaromaniei.ro/wiki/One%C5%9Fti>

<http://www.ghidulprimariilor.ro/list/cityHallDetails/PRIM%C4%82RIA+PLESOIU/202660>

<http://romaniainterbelica.memoria.ro/judete/romanati>

Not : Ilustra iile fotografice din satele comunei Teslui au fost puse la dispozi ie de c tre Urb. Augustina Stan, ef proiect PUG

CALCULUL SUPRAFETELOR

TRUP 1

Numar Punct	X [m]	Y [m]
1	331727.152	437514.148
2	331685.894	437501.776
3	331667.698	437496.319
4	331662.797	437507.777
5	331647.683	437542.092
6	331643.874	437550.877
7	331639.652	437561.212
8	331632.168	437579.531
9	331645.471	437587.531
10	331657.107	437593.549
11	331658.733	437594.389
12	331654.792	437603.971
13	331637.515	437647.999
14	331669.586	437657.211
15	331689.408	437662.904
16	331705.136	437629.823
17	331687.603	437620.566
18	331685.498	437619.455
19	331689.296	437609.983
20	331709.233	437569.961
21	331717.917	437577.141
22	331736.950	437592.878
23	331740.147	437595.522
24	331748.531	437583.542
25	331757.078	437572.088
26	331744.513	437561.963
27	331756.625	437548.493
28	331760.558	437544.764
29	331736.784	437515.280
30	331730.495	437520.994
Suprafata = 11359mp		

CALCULUL SUPRAFETELOR

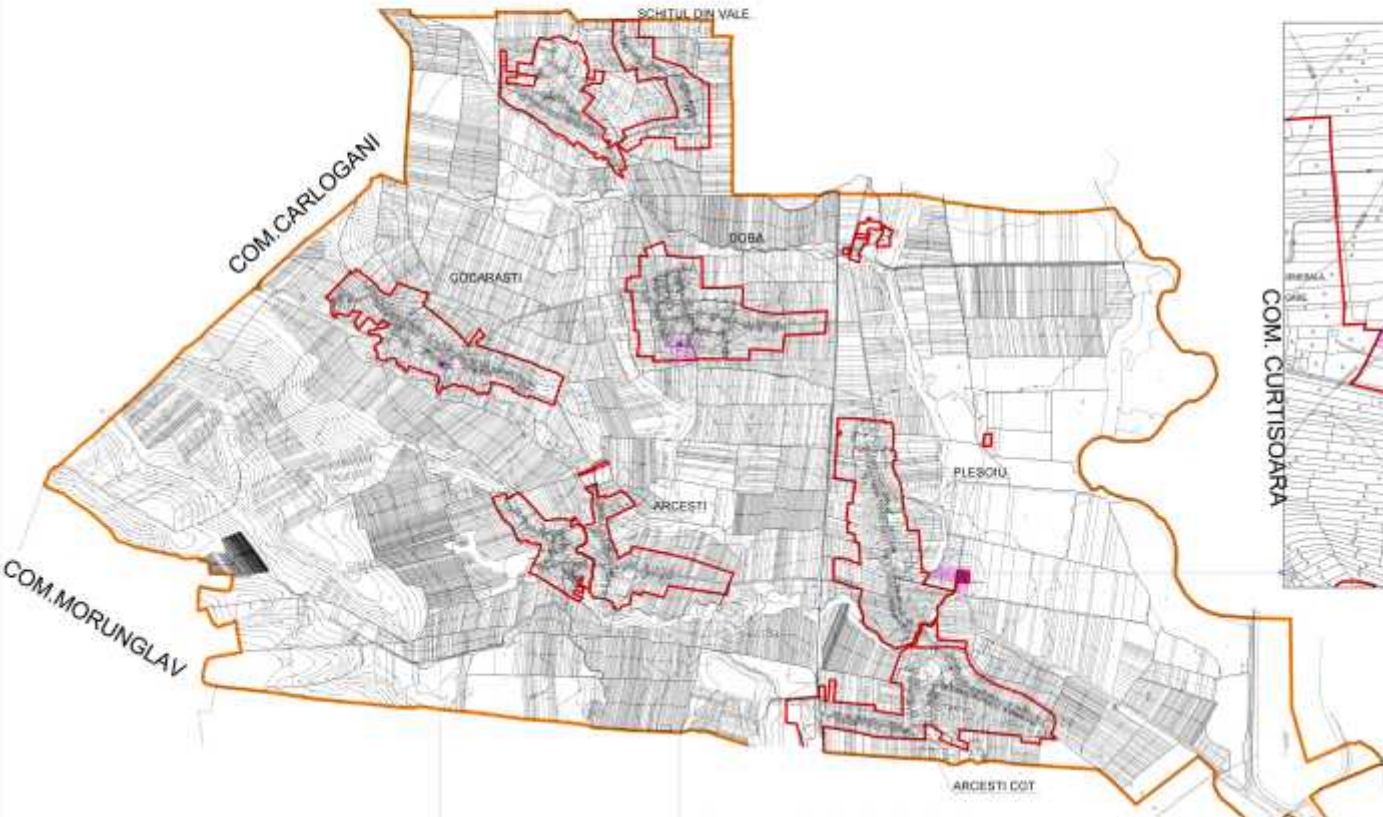
TRUP 2

Numar Punct	X [m]	Y [m]
31	331898.461	439774.247
32	331899.823	439734.330
33	331901.121	439688.041
34	331913.418	439688.019
35	331913.319	439680.886
36	331920.416	439679.867
37	331919.428	439649.894
38	331891.480	439650.304
39	331891.657	439613.847
40	331884.638	439615.784
41	331882.178	439605.627
42	331880.963	439576.267
43	331866.059	439577.102
44	331836.974	439577.192
45	331833.520	439630.367
46	331833.336	439632.358
47	331832.579	439632.289
48	331800.767	439629.356
49	331776.845	439651.996
50	331763.929	439669.553
51	331761.068	439682.522
52	331757.006	439758.661
53	331756.631	439781.210
54	331756.469	439790.948
55	331727.816	439794.532
56	331727.530	439826.336
57	331727.245	439857.977
58	331835.778	439824.594
59	331832.591	439835.926
60	331827.790	439919.305
61	331840.839	439920.242
62	331855.675	439921.308
63	331855.972	439916.678
64	331857.453	439893.555
65	331857.889	439886.744
66	331858.263	439880.913
67	331858.483	439877.463
68	331858.695	439869.663
69	331858.772	439865.506
70	331859.072	439855.853
71	331859.394	439845.880
72	331933.520	439834.775
73	331934.421	439821.035
74	331920.994	439819.752
75	331891.802	439819.778
76	331895.335	439803.319
77	331897.291	439793.587
Suprafata = 36325mp		

CALCULUL SUPRAFETELOR

TRUP 3

Numar Punct	X [m]	Y [m]
78	329590.275	442319.998
79	329701.410	442334.600
80	329801.464	442344.225
81	329843.755	442349.752
82	329858.213	442252.282
83	329856.560	442252.028
84	329841.250	442248.413
85	329828.264	442245.989
86	329828.803	442242.029
87	329860.841	442069.034
88	329846.688	442065.067
89	329833.953	442057.211
90	329830.143	442054.861
91	329821.678	442043.541
92	329817.218	442032.927
93	329812.951	442022.771
94	329811.252	442015.563
95	329807.993	442001.739
96	329801.994	441990.038
97	329800.259	441986.653
98	329790.393	441978.929
99	329788.846	441977.957
100	329774.147	441970.569
101	329762.994	441964.964
102	329704.399	442220.570
103	329702.532	442228.716
104	329654.170	442223.201
105	329645.013	442223.080
106	329634.891	442221.474
107	329629.059	442218.557
108	329624.299	442210.778
109	329615.895	442227.388
110	329611.879	442237.183
111	329609.214	442246.134
112	329608.862	442248.049
113	329605.202	442267.505
114	329604.554	442269.888
115	329597.638	442295.777
Suprafata = 53069mp		



Biserica „Sfântii Voievozi”
 Monument istoric
 LMI 2010 OT-II-M-B-08855
 sat PLEȘOIU, comuna PLEȘOIU
 Către: Raduș Dumitracu Pleșvianu
 An construcție sau stare istorică: Datare: 1734, refăcure în 1800
 de după prinderea 1899 - conform LMI 2010
 Scută prezentare a lăcașului de cult: Conform planșei, biserica
 zidită în anul 1703, cu cheltuielile boierilor Raduș
 Dumitracu Pleșvianu. Lăcașul a fost reînălțat, în anul
 1800 și 1945. Aceeași sursă indică faptul că,
 între anii 1886-1898 părinții Vasile a început și
 lucrări de consolidare a bisericii.
 Restaurarea picturii și pictura din nou, în
 frescă, au fost executate de Romoș Andreicu, lucrări
 terminate în anul 1994, luna august, ziua 14.
 Slujba de sfințire a sălășii în anul 1996. [...]”

- limita UAT
- limita intravilanului
- monumente istorice conform LMI 2010
- imobile clasate în LMI 2010
- zona de protecție a monumentelor istorice
- zona cu valoare ambientală propusă spre protejare



Biserica „Sfântul Nicolae”
 Monument istoric
 LMI 2010 OT-II-M-B-08023 ex ICOCORĂȘTI,
 comuna PLEȘOIU
 Către: Silabă Brîncovenesea
 An construcție sau stare istorică: Datare: 1812 - conform LMI 2010
 Scută prezentare a lăcașului de cult: Biserica parohială cu hramul
 Sfântului Nicolae” a fost zidită în anul 1812 de către
 Doamna Silabă Brîncovenesea. Planșea lăcașului
 indică faptul că edificiul a fost pictat în anul 1869 de
 către Mareș Zugravul, iar în anul 1867 s-a executat pictura în
 tehnica frescă de către O. Rusu și P. Chichian.
 În 1997 a restaurat pictura. S-a făcut reparații în anii
 1901 și 1925, iar în anul 1987 a fost supusă reparațiilor
 capitale.



Biserica „Duna Vestre”
 Monument istoric LMI 2010 OT-II-M-B-08864
 ex IDORA, comuna PLEȘOIU
 Către: Ștefan Racovițașu
 An construcție sau stare istorică: Datare: 1700 - conform LMI 2010
 Scută prezentare a lăcașului de cult: Biserica parohială cu hramul „Duna
 Vestre” a fost zidită în anul 1700 de Ștefan
 Racovițașu și zugrăvită de Zeita Sica lui, în anul 1835.
 Reparații s-au efectuat în anul 1880, de către Smaranda
 Vlădoianu, care i-a mărit amvonul și a legat-o cu șer.
 Biserica a fost renovată în anii 1910 și 1935.
 Restaurarea picturii s-a realizat în 1971, conform
 înscrucerilor de pe planșea lăcașului. Aceeași sursă
 amintește că: „În 1997 s-a făcut
 extinderea acestei biserici, iar în anul 1998 s-a făcut
 lucrarea de reînălțare a această biserici [...]”.



		COMUNA PLEȘOIU	
Proiectant general			
Specificatie	Numr	Semnatura	Titlu proiect
Ser proiect	urb. Ștefan Augustina		ACTUALIZARE PLAN GENERAL COMUNA
Coordonator studiu de fundamentare	urb. Bubuleta Doana		STUDIU ISTORIC DE FUNDAMENTARE
Intocmit	urb. Ștefan Augustina Bubuleta Doana		Titlu planșă
			DELIMITAREA MONUMENTELOR DE PROTECTIE A MONUMENTELOR

FI A ANALITIC MINIMAL
de inventariere a
BISERICII „SF. VOIEVOZI”
din satul Pleșoiu, comuna Pleșoiu, județul Olt

1. IDENTIFICARE

1.1.	Cod LMI	OT-II-m-B-08988
1.2.	Denumire oficial	Biserica „Sf. Voievozi”

2. LOCALIZARE ADMINISTRATIV

2.1.	Stat	România
2.2.	Jude	Olt
2.3.	Localitate	Sat Pleșoiu, comuna Pleșoiu
2.4.	Cod poștal	
2.5.	Stradă	-
2.6.	Localitate anterioară	-

3. TIP DE PROPRIETATE

3.1.	Stat	
3.1.1.	Proprietate publică a statului	
3.1.2.	Proprietate privată a statului	
3.2.	Mixt	
3.3.	Privat	

4. DATARE

4.1.	Epocă	Medieval târzie
4.1.1.	Datare început	
4.1.2.	Datare sfârșit	
4.2.	Datare prin perioade	
4.3.	Datare prin intervale de date	
4.4.	Datare precis	1734

5. ISTORIC. PERSOANE ȘI EVENIMENTE ASOCIATE ISTORIEI MONUMENTULUI

5.1.	Istoric	Construit în anul 1734 pe cheltuiala boierilor Radu și Dumitraco Plesvianu, refăcut 1848 și adăugat pridvor în 1899. A suferit reparații în 1932 și a fost pictată în 1945. Cum este menționat și în pisanie: „Între anii 1986 – 1998 pînă la Vasile a început și sfârșit lucrările de consolidare a bisericii.” Restauarea picturii și pictura nouă, în frescă, au fost executate de Romeo Andronic (etape 1992, 1993, 1994). Aceste lucrări au fost terminate în anul 1994, luna august, ziua 14. Slujba de sfințire s-a săvârșit în anul 1996”.
5.2.	Autor	
5.3.	Ctitor	Radu și Dumitraco Plesvianu
5.4.	Meșter	
5.5.	Pictor	Romeo Andronic

6. DOCUMENTARE Biserica „Sf Voievozi” din satul Ple oi

6.1. Fotografii



<http://www.cimec.ro/scripts/monumente/biserici/sel.asp?nr=175&Lang=RO&NrSel=2&ID=22911>



http://www.monument-istoric.ro/pdf/olt/151_Plesoiu_satCocorasti_Sf%20Nicolae.pdf



http://www.monument-istoric.ro/pdf/olt/153_Plesoiu_Plesoiu_SfVoievozi.pdf



http://www.monument-istoric.ro/pdf/olt/151_Plesoiu_satCocorasti_Sf%20Nicolae.pdf

7. INVENTARIERE

7.1.	Institu ia în cadrul c reia s-a redactat fi a	
7.2.	Autorul fi ei i calitatea acestuia	Arhitect, expert atestat Ministerul Culturii i Cultelor
7.2.1	Nume	Bubulete
7.2.2	Prenume	Doina-Mihaela
7.2.3	Calitatea autorului	Expert atestat MCC (certificat de atestare nr. 121E/30.10.2008, în domeniile 1,2,3, A, D, G)
7.3.	Data redact rii fi ei	Martie 2015

FI A ANALITIC MINIMAL
de inventariere a
BISERICII „SF. NICOLAE”
din satul Cocor ți, comuna Pleșoiu, județul Olt

8. IDENTIFICARE

1.1.	Cod LMI	OT-II-m-B-08823
1.2.	Denumire oficial	Biserica „Sf. Nicolae”

9. LOCALIZARE ADMINISTRATIV

2.1.	Stat	România
2.2.	Jude	Olt
2.3.	Localitate	Sat Cocor ți, comuna Pleșoiu
2.4.	Cod po tal	
2.5.	Strad	-
2.6.	Localitate anterioar	-

10. TIP DE PROPRIETATE

3.1.	Stat	
3.1.1	Proprietate public a statului	
3.1.2	Proprietate privat a statului	
3.2.	Mixt	
3.3.	Privat	

11. DATARE

4.1.	Epoc	
4.1.1	Datate început	
4.1.2	Datate sfâr it	
4.2.	Datate prin perioade	
4.3.	Datate prin intervale de date	
4.4.	Datate precis	1812

12. ISTORIC. PERSOANE I EVENIMENTE ASOCIATE ISTORIEI MONUMENTULUI

5.1.	Istoric	Biserica a fost ctitorit în 1812 de c tre Doamna Elisabeta Brâncoveneasa. A fost pictat în anul 1869 de c tre Marei Zugravul, apoi repictat în fresc de c tre O. Rusu i P. Chichi an. A fost reparat în anii 1901 i 1925 și a suferit o reparație capital în 1967. Pictura a fost restaurat în 1997.
5.2.	Autor	
5.3.	Ctitor	d-na Elisabeta Brâncoveneasa
5.4.	Me ter	
5.5.	Pictori	Marei Zugravul, O. Rusu i P. Chichi an

DOCUMENTARE Biserica „SF. NICOLAE” din satul Cocorăști

6.1. Fotografii



<http://www.cimec.ro/scripts/monumente/biserici/sel.asp?Lang=RO&nr=171&NrSel=2&ID=22728>



http://www.monument-istoric.ro/pdf/olt/151_Plesoiu_satCocorasti_Sf%20Nicolae.pdf



http://www.monument-istoric.ro/pdf/olt/151_Plesoiu_satCocorasti_Sf%20Nicolae.pdf



http://www.monument-istoric.ro/pdf/olt/151_Plesoiu_satCocorasti_Sf%20Nicolae.pdf



http://www.monument-istoric.ro/pdf/olt/151_Plesoiu_satCocorasti_Sf%20Nicolae.pdf



http://www.monument-istoric.ro/pdf/olt/151_Plesoiu_satCocorasti_Sf%20Nicolae.pdf

13. INVENTARIERE

7.1.	Institu ia în cadrul c reia s-a redactat fi a	
7.2.	Autorul fi ei i calitatea acestuia	Arhitect, expert atestat Ministerul Culturii i Cultelor
7.2.1	Nume	Bubulete
7.2.2	Prenume	Doina-Mihaela
7.2.3	Calitatea autorului	Expert atestat MCC (certificat de atestare nr. 121E/30.10.2008, în domeniile 1,2,3, A, D, G)
7.3.	Data redact rii fi ei	

FI A ANALITIC MINIMAL
de inventariere a
BISERICII „BUNA VESTIRE”
din satul Doba, comuna Pleșoiu, județul Olt

14. IDENTIFICARE

1.1.	Cod LMI	OT-II-m-B-08864
1.2.	Denumire oficial	Biserica „Buna Vestire”

15. LOCALIZARE ADMINISTRATIV

2.1.	Stat	România
2.2.	Jude	Olt
2.3.	Localitate	Sat Doba, Comuna Pleșoiu
2.4.	Cod po tal	
2.5.	Strad	-
2.6.	Localitate anterior	-

16. TIP DE PROPRIETATE

3.1.	Stat	
3.1.1	Proprietate public a statului	
3.1.2	Proprietate privat a statului	
3.2.	Mixt	
3.3.	Privat	

17. DATARE

4.1.	Epoc	
4.1.1	Datare început	
4.1.2	Datare sfâr it	
4.2.	Datare prin perioade	
4.3.	Datare prin intervale de date	
4.4.	Datare precis	1780

18. ISTORIC. PERSOANE I EVENIMENTE ASOCIATE ISTORIEI MONUMENTULUI

5.1.	Istoric	Biserica „Buna Vestire” din satul Doba a fost ctitorit de c tre Ștefan Racovițeanu în anul 1780 i zugr vit de fiica acestui Zoița în anul 1835. In anul 1883 s-au f cut reparații pe cheltuiala Smarandei VI doianu. Cu acest prilej i-a fost m rit amvonul i a fost consolidat cu leg turi de fier. Alte renov ri au fost executate în anii 1910 i 1935. In 1997 s-a ref cut exteriorul. Pictura a fost restaurat în 1971 i ref cut în 1996 - 1998.
5.2.	Autor	
5.3.	Ctitor	Ștefan Racovițeanu
5.4.	Me ter	
5.5.	Pictor	Popescu I. Grigore Ion

19. DOCUMENTARE Biserica „Buna Vestire” din satul Doba

6.1. Fotografii



http://www.monument-istoric.ro/pdf/olt/152_Plesoiu_Doba_Buna%20Vestire.pdf



http://www.monument-istoric.ro/pdf/olt/152_Plesoiu_Doba_Buna%20Vestire.pdf



http://www.monument-istoric.ro/pdf/olt/152_Plesoiu_Doba_Buna%20Vestire.pdf



http://www.monument-istoric.ro/pdf/olt/152_Plesoiu_Doba_Buna%20Vestire.pdf

20. INVENTARIERE

7.1.	Institu ia în cadrul c reia s-a redactat fi a	
7.2.	Autorul fi ei i calitatea acestuia	Arhitect, expert atestat Ministerul Culturii i Cultelor
7.2.1	Nume	Bubulete
7.2.2	Prenume	Doina-Mihaela
7.2.3	Calitatea autorului	Expert atestat MCC (certificat de atestare nr. 121E/30.10.2008, în domeniile 1,2,3, A, D, G)
7.3.	Data redact rii fi ei	

BIBLIOGRAFIE:

<http://www.cimec.ro/scripts/monumente/biserici/sel.asp?nr=171&Lang=RO&NrSel=0>
<http://www.crestinortodox.ro/biserici-manastiri-harta/biserica-sf-nicolae-cocorasti-plesoiu-31715.html>
http://www.monument-istoric.ro/pdf/olt/153_Plesoiu_Plesoiu_SfVoievozi.pdf
http://www.monument-istoric.ro/pdf/olt/152_Plesoiu_Doba_Buna%20Vestire.pdf
http://www.monument-istoric.ro/pdf/olt/151_Plesoiu_satCocorasti_Sf%20Nicolae.pdf
<http://www.murala.ro/cv.html>