



**ROMANIA
JUDETUL OLT
COMUNA PLESOIU
CONSILIUL LOCAL**



HOTARARE Nr. 20

Privind acordarea catre Comuna Carlogani, Judetul Olt, a drepturilor de uz si servitute legala de trecere pentru utilitati, cu titlul gratuit, in vederea realizarii obiectivului de investitie: "Dezvoltarea retelelor inteligente de distributie a gazelor naturale in vederea cresterii nivelului de flexibilitate, siguranta, eficienta in operare, precum si de integrare a activitatilor de transport, distributie si consum final in comuna Carlogani cu localitatile apartinatoare (Carlogani, Cepari, Beculesti, Scorbura), jud. Olt", asupra terenului in suprafata de 4167 mp, aferent drumului de exploatare DE 208, proprietatea Comunei Plesoiu, jud. Olt

Având în vedere:

- Referatul de aprobare cu privire la necesitatea initiierii si sustinerii pentru aprobarea acestui proiect de hotarare de catre plenul Consiliului Local al comunei Plesoiu, jud.Olt;
- referatul de specialitate al compartimentului de resort din cadrul aparatului de specialitate al Primarului comunei Plesoiu, cu privire la necesitatea, oportunitatea, legalitatea si sustinerea acestui proiect de hotarare pentru aprobarea lui de catre Consiliul Local Plesoiu, jud Olt;
- Raportul de avizare al comisiei de specialitate cu privire la avizarea favorabila si sustinerea acestui proiect pentru aprobarea lui de catre plenul Consiliului Local Plesoiu, jud.Olt
- solicitatea nr. 754/19.03.2024 a comunei Carlogani, jud. Olt, inregistrata la institutia noastra la nr. 2148/20.03.2024, prin care solicita acordul pentru uz si servitute legala de trecere pentru utilitati, cu titlul gratuit, in vederea realizarii obiectivului de investitie: "Dezvoltarea retelelor inteligente de distributie a gazelor naturale in vederea cresterii nivelului de flexibilitate, siguranta, eficienta in operare, precum si de integrare a activitatilor de transport, distributie si consum final in comuna Carlogani cu localitatile apartinatoare (Carlogani, Cepari, Beculesti, Scorbura), jud. Olt", asupra terenurilor proprietatea Comunei Plesoiu, jud. Olt,
- prevederile Certificatului de Urbanism nr. 12 din 18.03.2024 emis de Consiliul Judelean Olt in scopul realizarii obiectivului de investitie: "Dezvoltarea retelelor inteligente de distributie a gazelor naturale in vederea cresterii nivelului de flexibilitate, siguranta, eficienta in operare, precum si de integrare a activitatilor de transport, distributie si consum final in comuna Carlogani cu localitatile apartinatoare (Carlogani, Cepari, Beculesti, Scorbura), jud. Olt"
- extrasul de carte funciara CF 52953;
- Plan situatie DE 208
- art.87 alin.5, art.108 si art 129 lit.c, din cuprinsul Ordonantei de Urgenta nr.57/2019 privind codul administrativ;
- art.109-113 din legea nr. L23/2012 a energiei si gazelor naturale cu modificari si completari ulterioare;
- prevederile art, 21, alin. 1 si 2, din Constitutia Romaniei

In baza art.139 alin.3 lit."a" din OUG nr.57/2019 privind Codul Administrativ;
În temeiul art. 196 alin. 1 lit. a din O.U.G. nr. 57/2019 privind Codul administrativ, cu modificările și completările ulterioare,

**CONSILIUL LOCAL AL COMUNEI PLESOIU , JUD OLT
HOTARASTE :**


Art.1.- Se aprobă atribuirea cu titlu gratuit a dreptului de uz și servitute Comunei Cârlogani, asupra suprafeței de teren de **4.167 mp** aferente drumului de exploatare DE 208, aparținând domeniului public al comunei Plesoiu, conform CF 52953 necesara realizarii obiectivului de investiție: "Dezvoltarea rețelelor inteligente de distribuție a gazelor naturale în vederea creșterii nivelului de flexibilitate, siguranță, eficiență în operare, precum și de integrare a activităților de transport, distribuție și consum final în comuna Cârlogani cu localitățile aparținătoare (Cârlogani, Cepari, Beculești, Scorbura), jud. Olt" pe toată durata existenței și funcționării rețelei de distribuție a gazelor, conform planului de situație, anexat, parte integranta din prezenta hotărâre.

Art.2. Dreptul de uz și de servitute se acordă sub condiția ca după lucrările efectuate, suprafața afectată să fie adusă la stare inițială. În situația în care terenul ce face obiectul transmiterii nu este întreținut, dreptul de uz și servitute se poate retrage în baza unei notificări prealabile.

Art.3.- Cu ducerea la îndeplinire a prezentei hotărâri se încredințează Primarul comunei Plesoiu jud. Olt .

Art.4.- Prezenta hotărâre se comunica: Institutiei Prefectului – Iudetul Olt, Primarul comunei Plesoiu, Comunei Carlogani, Judetul Olt, și se afișează la sediul Primăriei comunei Plesoiu

Președinte de ședință,
Cosilier local,
Trico Adela



Contrasemneaza,
Secretar general,
Mihai



Nr. /28.03.2024

Această hotărâre a fost adoptată cu voturi „pentru”, voturi „impotriva” și abțineri, prezenți din totalul de 11 consilieri în funcție

Plan de situatie necesar intocmirii documentatiei de autorizare a lucrarilor de construire

„DEZVOLTAREA RETELELOR INTELIGENTE DE DISTRIBUTIE A GAZELOR NATURALE IN VEDEREA
CRESTERII NIVELULUI DE FLEXIBILITATE, SIGURANTA, EFICIENTA IN OPERARE, PRECUM SI DE
INTEGRARE A ACTIVITATILOR DE TRANSPORT, DISTRIBUTIE SI CONSUM FINAL IN COMUNA
CARLOGANI CU LOCALITATILE APARTINATOARE (Carlogani, Cepari, Beculesti, Scorbura), JUD. OLT”
De 208 - Extravilan UAT Plesoiu, jud. Olt

Scara 1:500
Plansa 1



Sistemul de proiectie: Stereografica 1970
Sistemul de cote: Marea Neagra 1975

DISPUNEREA
PLANSELOR

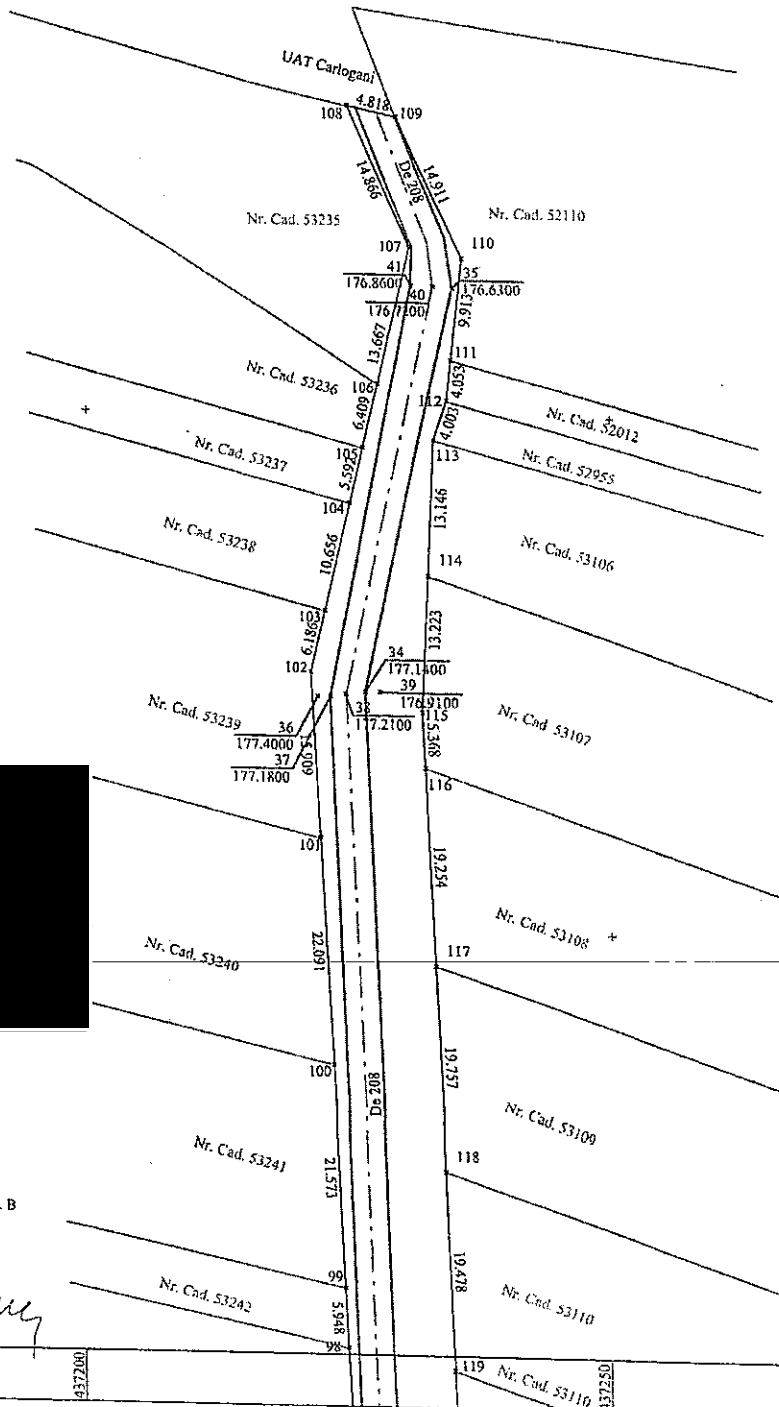


2


3

LEGENDA:

- Perimetrul receptionat
- Margine drum
- Ax drum
- Imobil inregistrat in Cartea Funciara
- Stalp



Suprafata totala studiata= 4167 mp
Primaria Comunei Plesoiu
„Certific amplasamentul”



Intocmit:
P.F.A. Mitrica Olimpia Alexandra
RO/OT-F Nr. 0120 - Categ. B



Plan de situatie necesar intocmirii documentatiei de autorizare a lucrarilor de construire

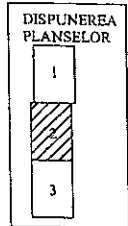
„DEZVOLTAREA RETELOR INTELIGENTE DE DISTRIBUTIE A GAZELOR NATURALE IN VEDEREA CRESTERII NIVELULUI DE FLEXIBILITATE, SIGURANTA, EFICIENTA IN OPERARE, PRECUM SI DE INTEGRARE A ACTIVITATILOR DE TRANSPORT, DISTRIBUTIE SI CONSUM FINAL IN COMUNA CARLOGANI CU LOCALITATILE APARTINATOARE (Carlogani, Cepari, Bcculesti, Scorbura), JUD. OLT ”
De 208 - Extravilan UAT Plesoiu, jud. Olt
Scara 1:500
Plansa 2



Sistemul de proiectie: Stereografica 1970
Sistemul de cote: Marea Neagra 1975

LEGENDA:

- Perimetru receptionat
- Margine drum
- - - - - Ax drum
- Imobil inregistrat in Cartea Funciara
- 6 Stalp

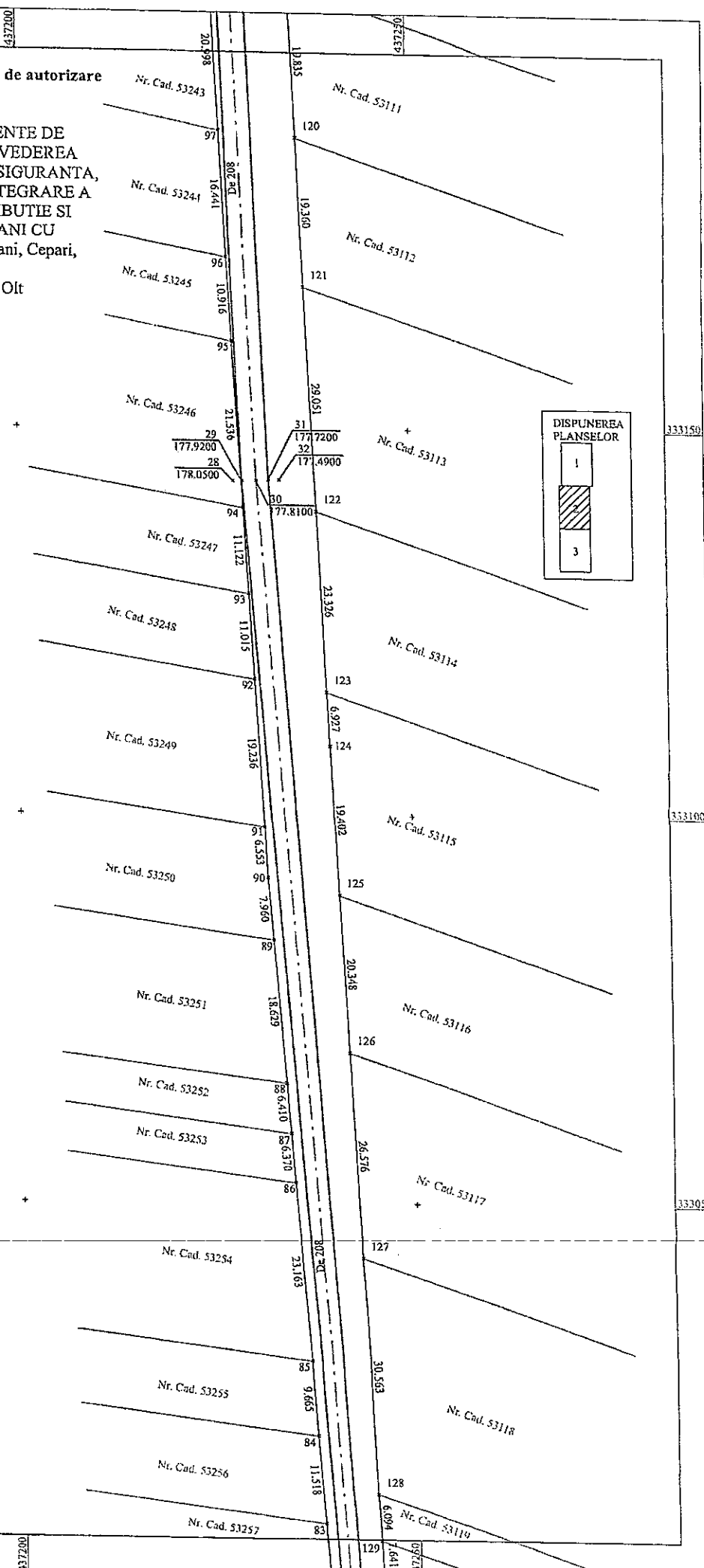


Suprafata totala studiata= 4167 mp
Primaria Comunei Plesoiu
„Certific amplasamentul ”

Semnatura si stamila:



Intocmit:
P.F.A. Mitrica Olimpia Alexandra
RO-OT-F, Nr. 0120 - Categ. B



333150
333100
333050

333150
333100
333050

Plan de situatie necesar intocmirii documentatiei de autorizare a lucrarilor de construire

„DEZVOLTAREA RETELOR INTELIGENTE DE DISTRIBUTIE A GAZELOR NATURALE IN VEDEREA CRESTERII NIVELULUI DE FLEXIBILITATE, SIGURANTA, EFICIENTA IN OPERARE, PRECUM SI DE INTEGRARE A ACTIVITATILOR DE TRANSPORT, DISTRIBUTIE SI CONSUM FINAL IN COMUNA CARLOGANI CU LOCALITATILE APARTINATOARE (Carlogani, Cepari, Beculesti, Scorburu), JUD. OLT”

De 208 - Extravilan UAT Plesoiu, jud. Olt
 Scara 1:500
 Planșa 3



Sistemul de proiectie: Stereografica 1970
 Sistemul de cote: Marea Neagra 1975

LEGENDA:

- Perimetru receptionat
- Margine drum
- Ax drum
- Imobil inregistrat in Cartea Funciara
- Stalp

Suprafata totala studiata= 4167 mp
 Primaria Comunei Plesoiu
 „Certific amplasamentul”



Intocmit:

P.F.A. Olimpia Alexandru
 S.R.O.-F. Nr. 0120 - Cămin B

AUTORIZARE
 Seria RO-OT-F Nr. 0120
 INTRIC./
 OLIMPIA-ALEXANDRU

CATEGORIA 0

